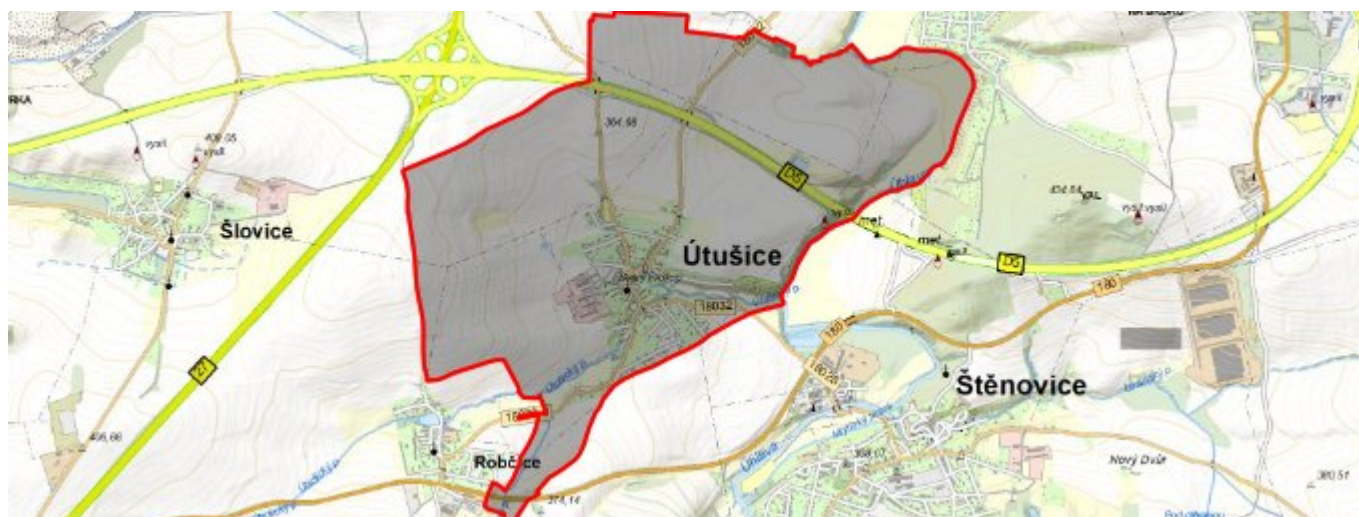


Útušice - CZ032.3406.3210.0329.01 - návrh

ODSTAVEC A - ČÁST OBCE

	Název	Kód	Kód PRVK	IČOB (ÚIR)
Kraj	Plzeňský kraj	CZ032		
ORP	Přeštice	3210		
Obec	Útušice			558486
Místní část	Útušice	175668	CZ032.3406.3210.0329.01	
Katastrální území	Útušice	775665		



ODSTAVEC B - CHARAKTERISTIKA ČÁSTI OBCE

B.1 - Základní informace o části obce

Obec Útušice se nachází 14 km severně od města Přeštic, v oblasti zemědělského a lesního průmyslu.

Nadmořská výška	341 m n. m.
Chráněná území	-
Vodní tok	Úhlava

B.2 - Demografický vývoj

Název části obce	Obyvatelé	Počet obyvatel						
		2002	2005	2010	2015	2020	2025	2030

Útušice	Trvale bydlící	-	402	491	507	522	-	-
	Přechodně bydlící	-	40	40	40	40	-	-
	Celkem	-	442	531	547	562	-	-

Demografický vývoj obyvatel v obci (všechny místní části)

Obec	2005	2006	2007	2008	2009	2010	2011	2012	2013	2014	2015	2016	2017	2018	2019	2020	2021	2022	2023	2024	2025
Útušice	516	-	-	-	-	622	641	657	652	660	655	653	665	690	678	694	705	692	726	-	-

ODSTAVEC C - VODOVODY

C.1 - Počet obyvatel připojených na vodovod

Název části obce	Obyvatelé	2002	2005	2010	2015	2020	2025	2030
Útušice	Trvale bydlící	-	0	0	200	200	-	-
	Přechodně bydlící	-	-	-	0	0	-	-
	Celkem	-	0	0	200	200	-	-

C.2 - Vodovody - popis stávajícího stavu

Vodovod	ano		
Typ	Samostatný	Místní	Skupinový
	ne	ano	ne

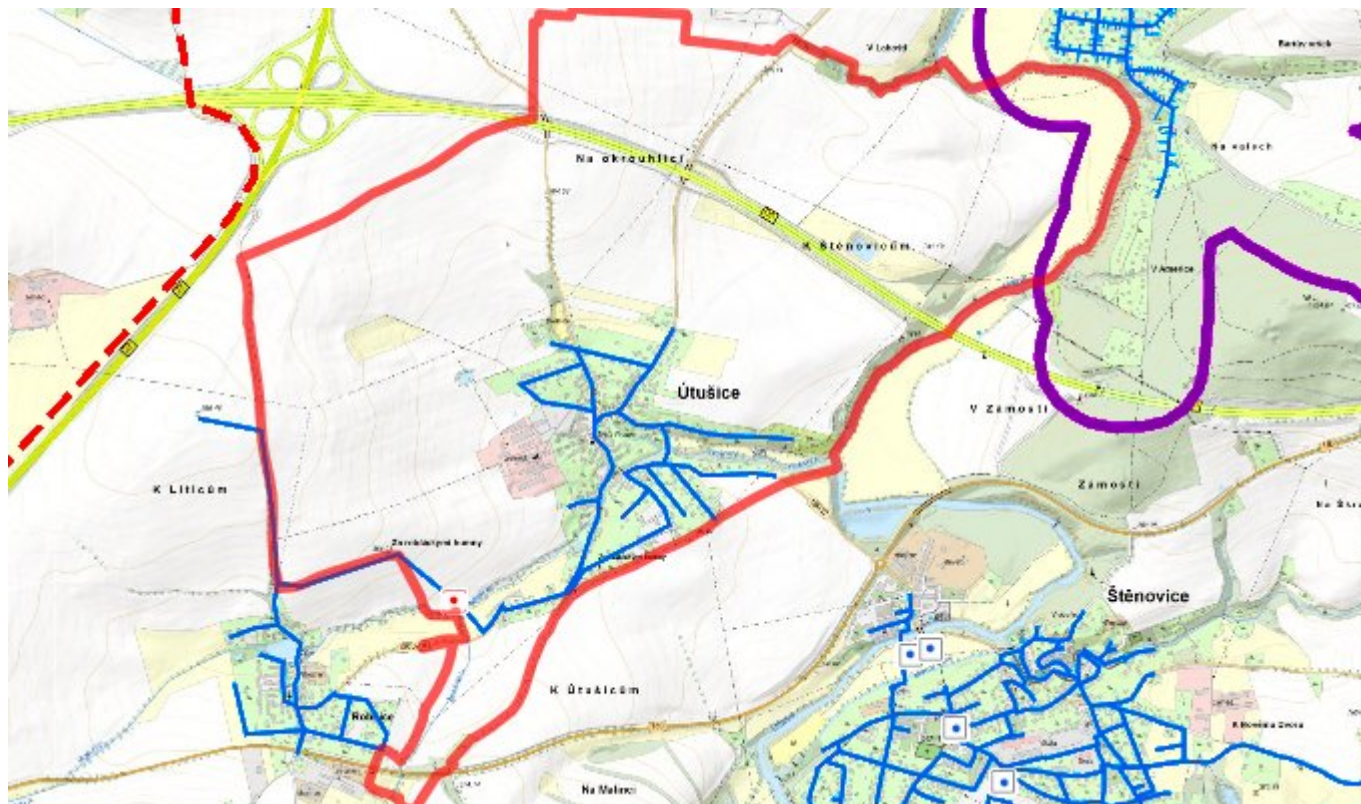
Popis stávajícího stavu

V obci Útušice je vodovod pro veřejnou potřebu. Zdrojem pitné vody je vrt. Na tento zdroj je napojena i místní část Robčice.

C.4 - Popis návrhového stavu

Z důvodu dlouhodobého zajištění zdroje pitné vody bude obec napojena na SV Plzeň - Blovice, přes obec Štěnovice (posouzení VRV a.s. 2022).

C.6 - Mapa



ODSTAVEC D - KANALIZACE A ČOV

D.1 - Počet připojených na centrální ČOV a kanalizaci

Počet připojených na centrální ČOV

Název části obce	Obyvatelé	2002	2005	2010	2015	2020	2025	2030
Útušice	Trvale bydlící	-	382	471	490	490	-	-
	Přechodně bydlící	-	0	0	0	0	-	-
	Celkem	-	382	471	490	490	-	-

Počet připojených na kanalizaci bez centrální ČOV

Název části obce	Obyvatelé	2002	2005	2010	2015	2020	2025	2030
Útušice	Trvale bydlící	-	-	-	-	-	-	-
	Přechodně bydlící	-	-	-	-	-	-	-
	Celkem	-	-	-	-	-	-	-

D.2 - Kanalizace - popis stávajícího stavu

Kanalizace ano

Typ	Místní	Samostatný	Skupinový
	ne	ano	ne

Popis stávajícího stavu

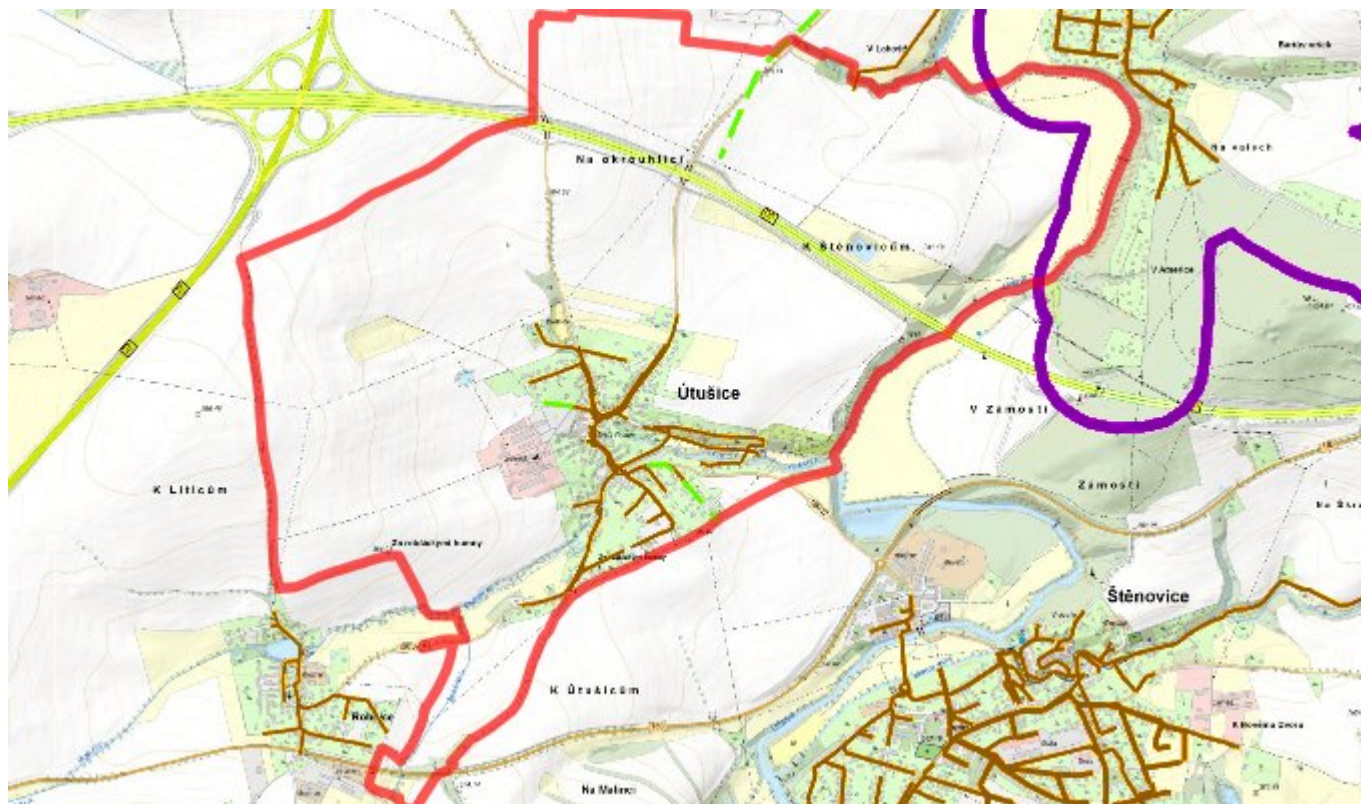
Obec Útušice má vybudovanou oddílnou splaškovou kanalizační síť. Odpadní vody jsou touto kanalizací odváděny do ČOV s aeračním čištěním. ČOV je na hranici kapacity a životnosti.

	Předané OV	Název ČOV
Skupinová kanalizace	ne	

D.4 - Popis návrhového stavu

Obec plánuje zkapacitnění a úpravy na stávající ČOV Útušice.

D.5 - Mapa



ODSTAVEC E - EKONOMICKÁ ČÁST

E.1 - Předpokládané investiční náklady v letech 2015–2030 [tis. Kč]

Název části obce	Typ investice		
	Vodovody	Kanalizace	Celkem
Útušice	21 000,0	40 000,0	61 000,0
Obec Útušice celkem	21 000,0	40 000,0	61 000,0

E.2 - Investiční náklady v letech 2001-2014 [tis. Kč]

Název části obce	Typ investice		
	Vodovody	Kanalizace	Celkem
Útušice	-	-	-
Obec Útušice celkem	-	-	-

E.3 - Mapa

