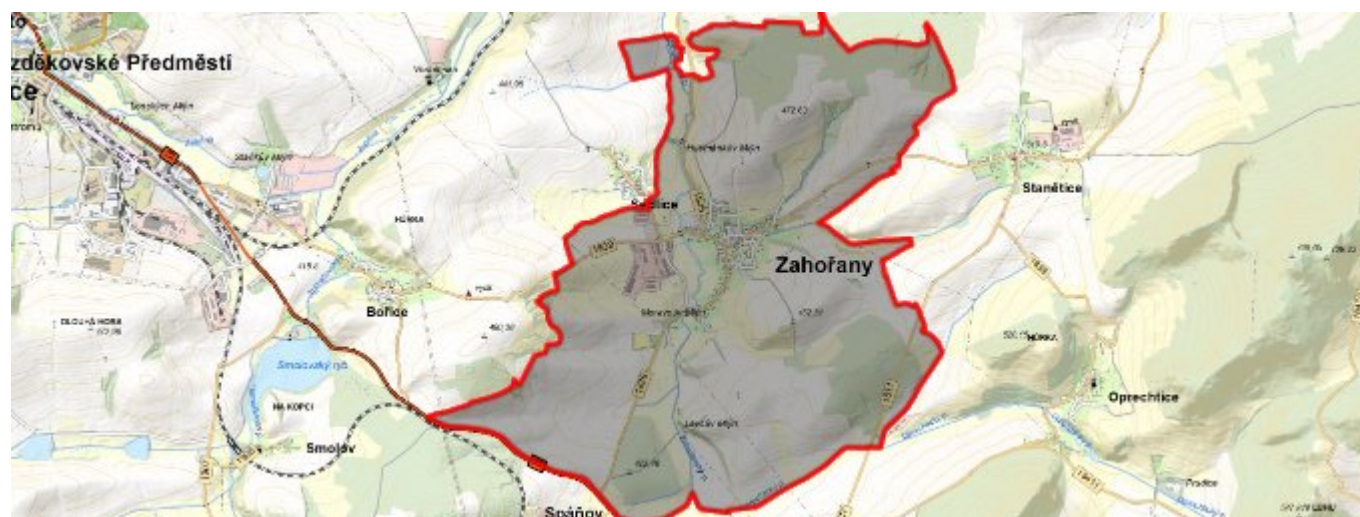


Zahořany - CZ032.3401.3202.0076.01 - stav 18. 12. 2023

ODSTAVEC A - ČÁST OBCE

	Název	Kód	Kód PRVK	IČOB (ÚIR)
Kraj	Plzeňský kraj	CZ032		
ORP	Domažlice	3202		
Obec	Zahořany			554464
Místní část	Zahořany	189928	CZ032.3401.3202.0076.01	
Katastrální území	Zahořany u Domažlic	789925		



ODSTAVEC B - CHARAKTERISTIKA ČÁSTI OBCE

B.1 - Základní informace o části obce

Obec Zahořany se nachází 4 km východně od Domažlic.

Nadmořská výška	401 - 420 m n. m.
Chráněná území	-
Vodní tok	Zahořanský potok

B.2 - Demografický vývoj

Název části obce	Obyvatelé	Počet obyvatel					
		2002	2005	2010	2015	2020	2025

Zahořany	Trvale bydlící	-	390	402	400	421	-	-
	Přechodně bydlící	-	30	30	30	30	-	-
	Celkem	-	420	432	430	451	-	-

Demografický vývoj obyvatel v obci (všechny místní části)

Obec
Zahořany

ODSTAVEC C - VODOVODY

C.1 - Počet obyvatel připojených na vodovod

Název části obce	Obyvatelé	2002	2005	2010	2015	2020	2025	2030
Zahořany	Trvale bydlící	-	96	200	311	311	-	-
	Přechodně bydlící	-	0	0	0	0	-	-
	Celkem	-	96	200	311	311	-	-

C.2 - Vodovody - popis stávajícího stavu

Vodovod	ano		
Typ	Samostatný	Místní	Skupinový
	ne	ne	ano

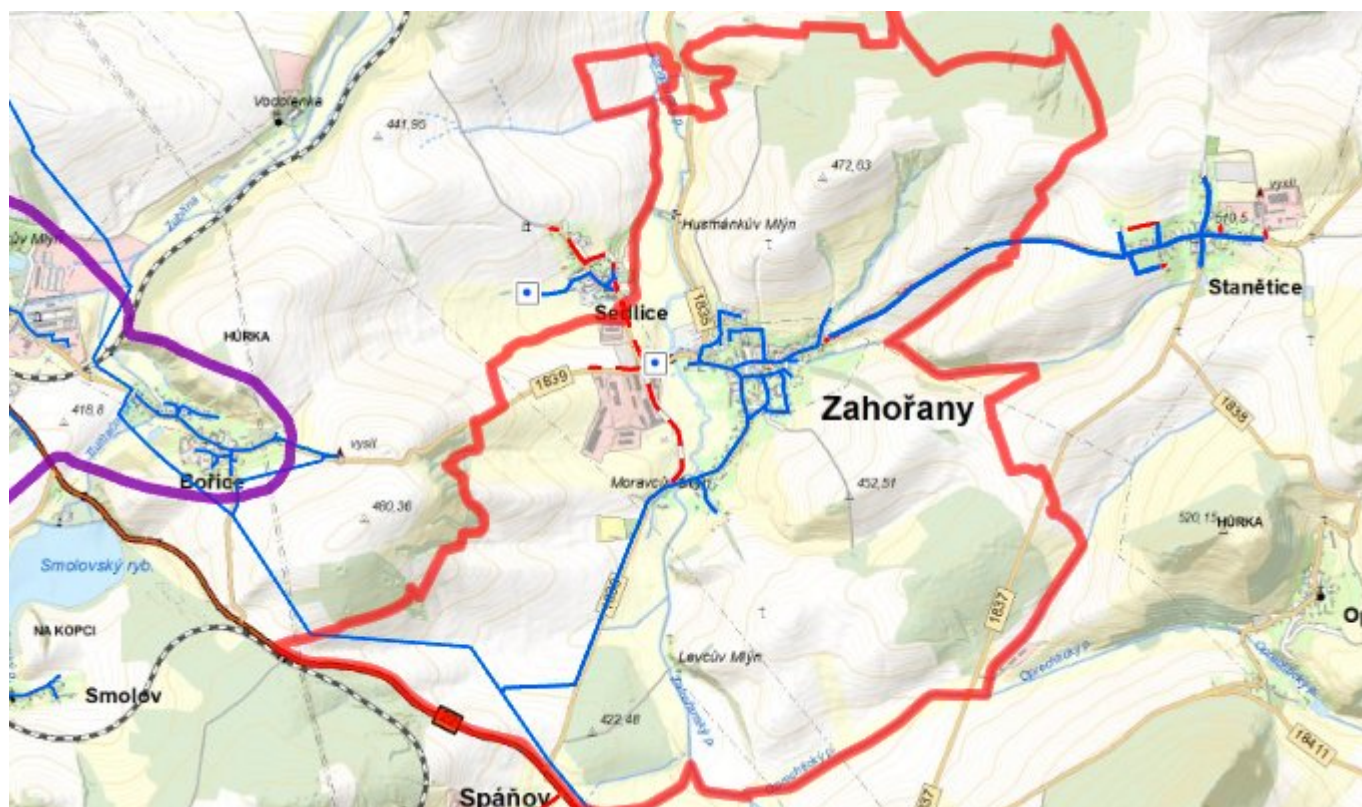
Popis stávajícího stavu

Obec Zahořany má vybudovaný vodovod, zdrojem vody je skupinový vodovod Nýrsko - Domažlice - Holýšov.

C.4 - Popis návrhového stavu

Sytém zásobování pitnou vodou se nebude měnit

C.6 - Mapa



ODSTAVEC D - KANALIZACE A ČOV

D.1 - Počet připojených na centrální ČOV a kanalizaci

Počet připojených na centrální ČOV

Název části obce	Obyvatelé	2002	2005	2010	2015	2020	2025	2030
Zahořany	Trvale bydlící	-	97	380	386	386	-	-
	Přechodně bydlící	-	14	14	14	14	-	-
	Celkem	-	111	394	400	400	-	-

Počet připojených na kanalizaci bez centrální ČOV

Název části obce	Obyvatelé	2002	2005	2010	2015	2020	2025	2030
Zahořany	Trvale bydlící	-	-	-	-	-	-	-
	Přechodně bydlící	-	-	-	-	-	-	-
	Celkem	-	-	-	-	-	-	-

D.2 - Kanalizace - popis stávajícího stavu

Kanalizace ano

Typ	Místní	Samostatný	Skupinový
	ano	ne	ne

Popis stávajícího stavu

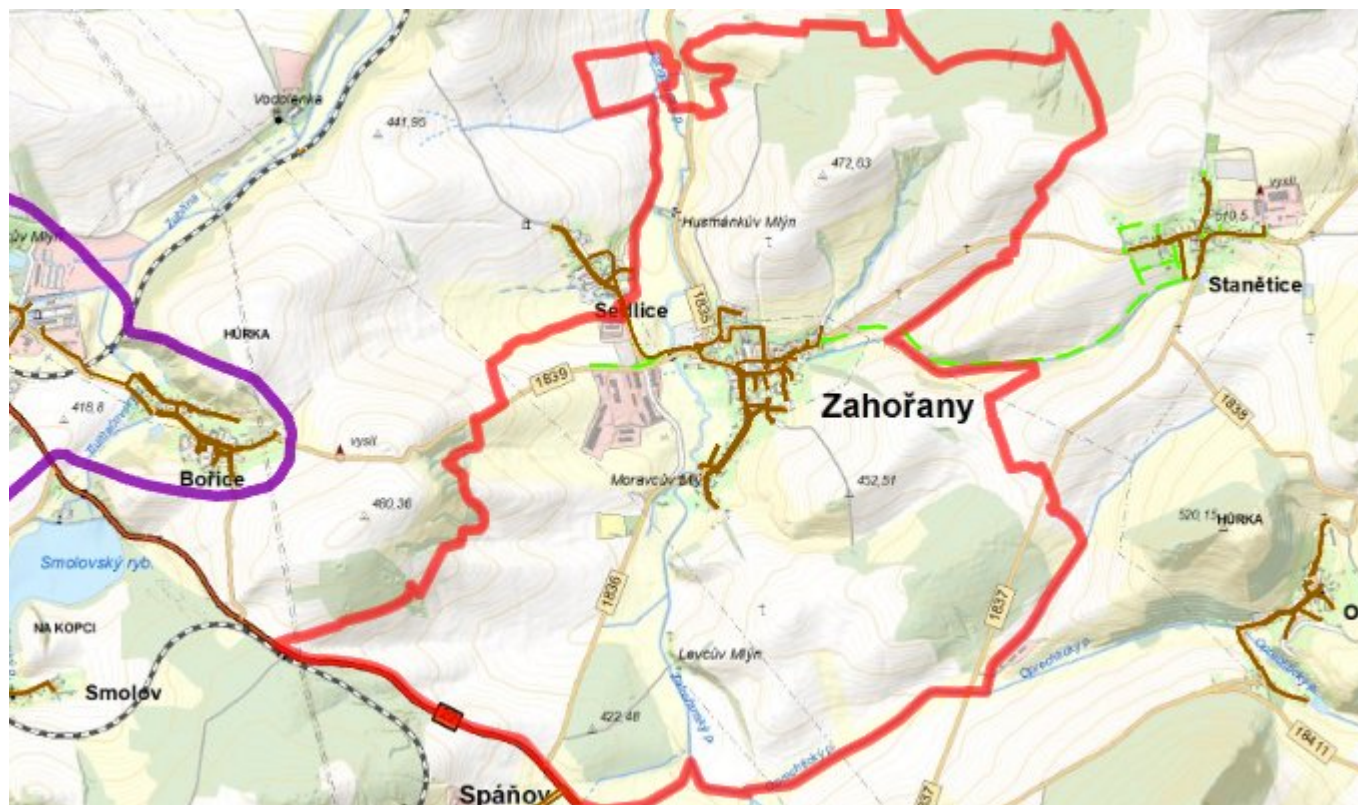
Obec Zahořany má vybudovanou oddílnou kanalizaci. Kanalizace je zakončena na mechanicko-biologické ČOV. V jižní části obce jsou odpadní vody přivedeny do čerpací stanice, odkud jsou přečerpávány výtlačným řadem. Na ČOV je napojena i místní část Sedlice.

	Předané OV	Název ČOV
Skupinová kanalizace	ne	

D.4 - Popis návrhového stavu

Je navrženo připojení výrobních objektů v západní části obce.

D.5 - Mapa



ODSTAVEC E - EKONOMICKÁ ČÁST

E.1 - Předpokládané investiční náklady v letech 2015–2030 [tis. Kč]

Název části obce	Typ investice		
	Vodovody	Kanalizace	Celkem
Zahořany	-	630,0	630,0

Obec Zahořany celkem	-	630,0	630,0
-----------------------------	---	--------------	--------------

E.2 - Investiční náklady v letech 2001-2014 [tis. Kč]

Název části obce	Typ investice		
	Vodovody	Kanalizace	Celkem
Zahořany	-	-	-
Obec Zahořany celkem	-	-	-

E.3 - Mapa

