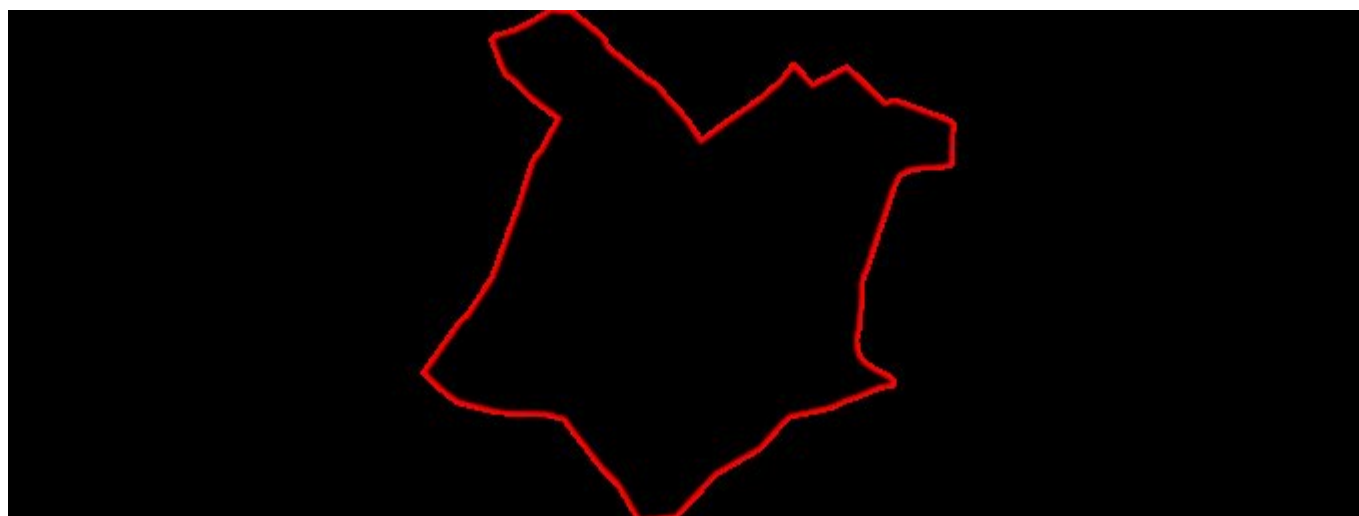


Karlov - CZ032.3406.3201.0013.05 - stav 18. 12. 2023

ODSTAVEC A - ČÁST OBCE

	Název	Kód	Kód PRVK	IČOB (ÚIR)
Kraj	Plzeňský kraj	CZ032		
ORP	Blovice	3201		
Obec	Spálené Poříčí			558362
Místní část	Karlov	152692	CZ032.3406.3201.0013.05	



ODSTAVEC B - CHARAKTERISTIKA ČÁSTI OBCE

B.1 - Základní informace o části obce

Místní část Karlov se nachází 3 km jihozápadně od Spáleného Poříčí.

Nadmořská výška	520 - 550 m n. m.
Chráněná území	-
Vodní tok	-

B.2 - Demografický vývoj

Název části obce	Obyvatelé	Počet obyvatel						
		2002	2005	2010	2015	2020	2025	2030
Karlov	Trvale bydlící	-	14	12	8	8	-	-
	Přechodně bydlící	-	0	0	0	0	-	-
	Celkem	-	14	12	8	8	-	-

Demografický vývoj obyvatel v obci (všechny místní části)

Obec	2005	2006	2007	2008	2009	2010	2011	2012	2013	2014	2015	2016	2017	2018	2019	2020	2021	2022	2023	2024	2025
Spálené Poříčí	2532	-	-	-	-	2715	2675	2675	2682	2681	2693	2710	2709	2760	2820	2856	2873	2868	2974	-	-

ODSTAVEC C - VODOVODY

C.1 - Počet obyvatel připojených na vodovod

Název části obce	Obyvatelé	2002	2005	2010	2015	2020	2025	2030
Karlovo	Trvale bydlící	-	-	-	-	-	-	-
	Přechodně bydlící	-	-	-	-	-	-	-
	Celkem	-	-	-	-	-	-	-

C.2 - Vodovody - popis stávajícího stavu

Vodovod	ne		
Typ	Samostatný	Místní	Skupinový
	ne	ne	ne

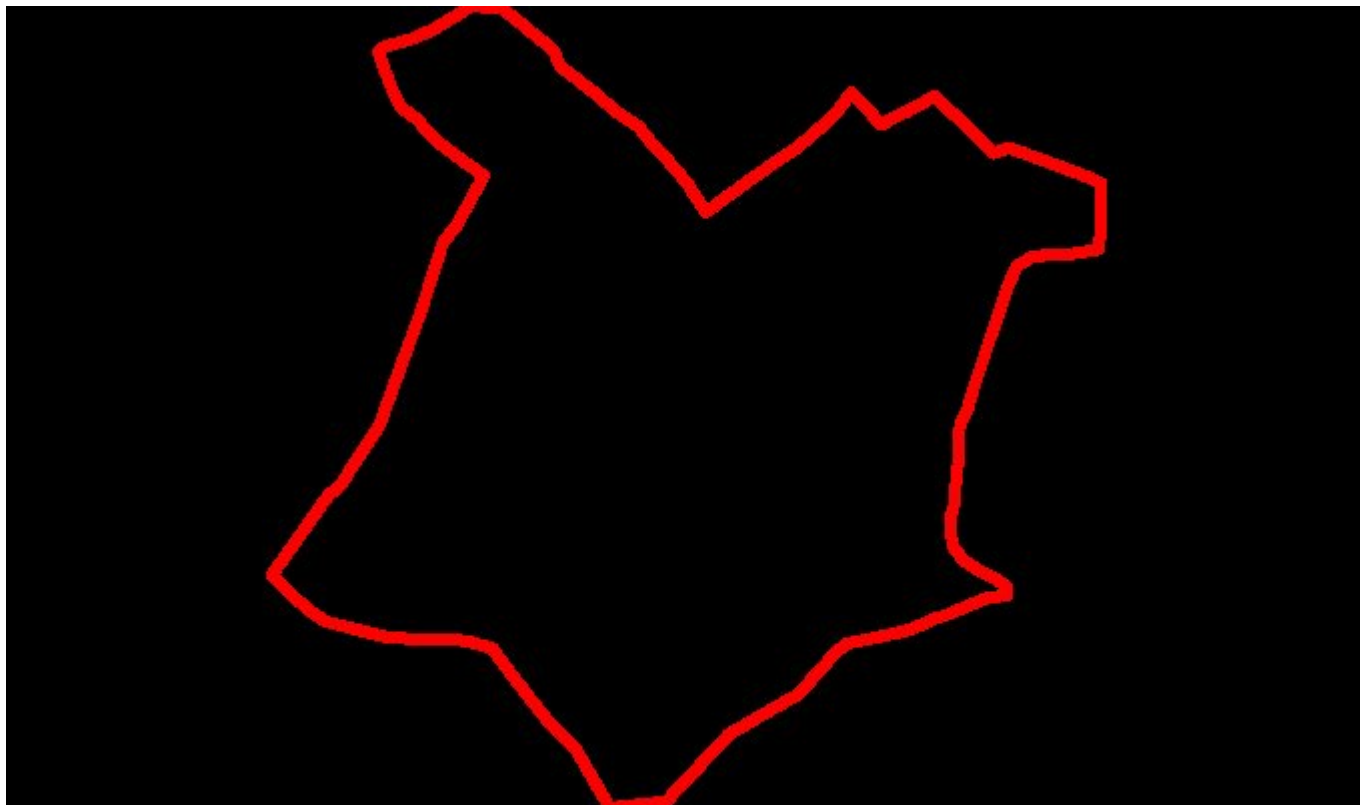
Popis stávajícího stavu

V místní části není vybudován vodovod pro veřejnou potřebu. Obyvatelé používají ke svému zásobení vlastní zdroje.

C.4 - Popis návrhového stavu

Systém individuálního zásobování pitnou vodou se nebude měnit.

C.6 - Mapa



ODSTAVEC D - KANALIZACE A ČOV

D.1 - Počet připojených na centrální ČOV a kanalizaci

Počet připojených na centrální ČOV

Název části obce	Obyvatelé	2002	2005	2010	2015	2020	2025	2030
Karlovy	Trvale bydlící	-	-	-	-	-	-	-
	Přechodně bydlící	-	-	-	-	-	-	-
	Celkem	-	-	-	-	-	-	-

Počet připojených na kanalizaci bez centrální ČOV

Název části obce	Obyvatelé	2002	2005	2010	2015	2020	2025	2030
Karlovy	Trvale bydlící	-	-	-	-	-	-	-
	Přechodně bydlící	-	-	-	-	-	-	-
	Celkem	-	-	-	-	-	-	-

D.2 - Kanalizace - popis stávajícího stavu

Kanalizace ne

Typ	Místní	Samostatný	Skupinový
	ne	ne	ne

Popis stávajícího stavu

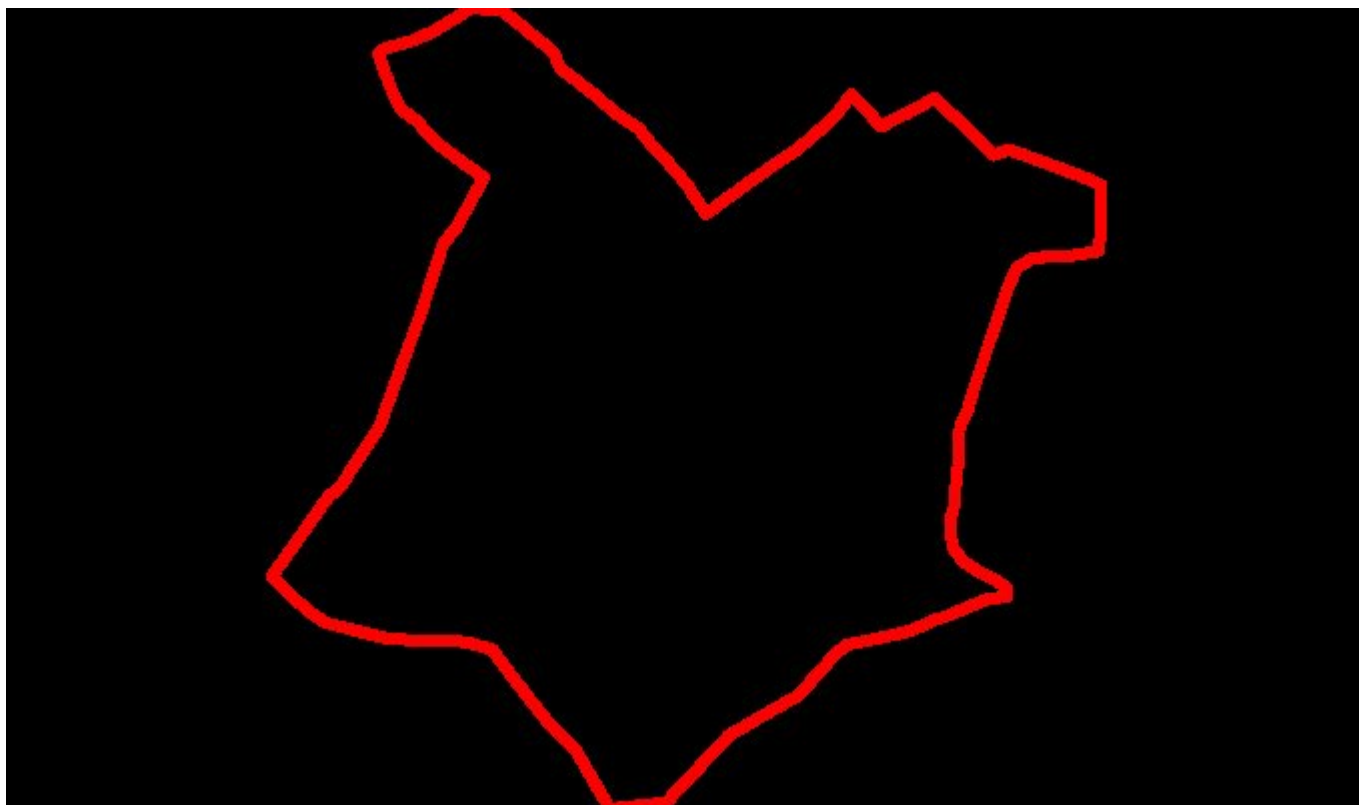
V místní části Karlov není vybudovaná kanalizační síť. Obyvatelé řeší likvidaci odpadních vod individuálně.

	Předané OV	Název ČOV
Skupinová kanalizace	ne	

D.4 - Popis návrhového stavu

Systém decentralizovaného čištění odpadních vod se nebude měnit.

D.5 - Mapa



ODSTAVEC E - EKONOMICKÁ ČÁST

E.1 - Předpokládané investiční náklady v letech 2015–2030 [tis. Kč]

Název části obce	Typ investice		
	Vodovody	Kanalizace	Celkem
Karlov	-	-	-
Obec Spálené Poříčí celkem	-	-	-

E.2 - Investiční náklady v letech 2001-2014 [tis. Kč]

Název části obce	Typ investice		
	Vodovody	Kanalizace	Celkem
Karlov	-	-	-
Obec Spálené Poříčí celkem	-	-	-

E.3 - Mapa

