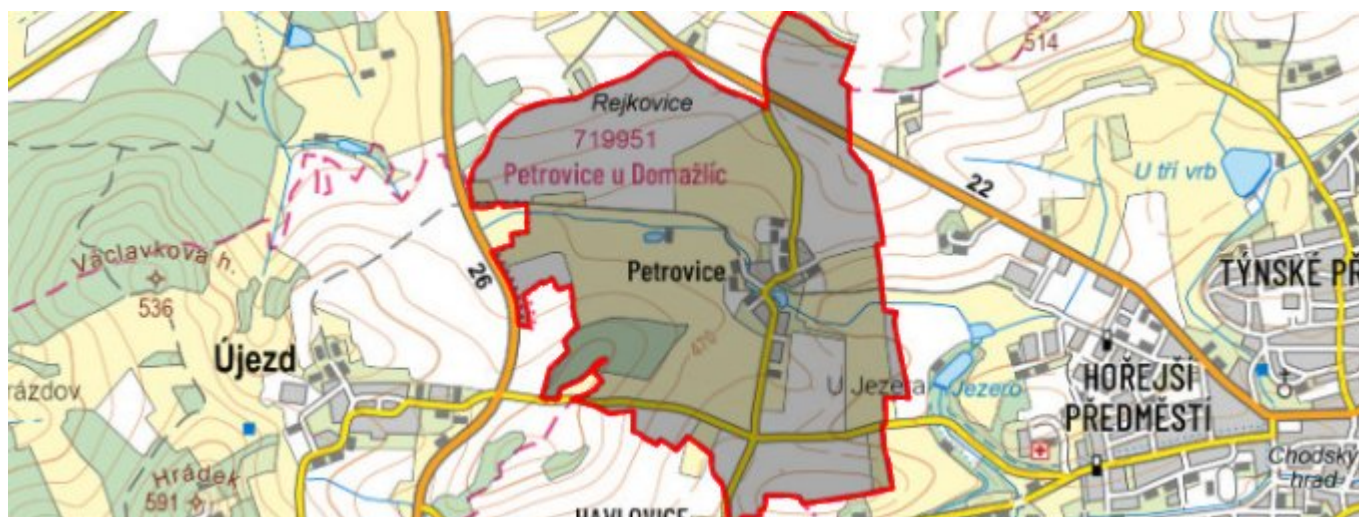


Petrovice - CZ032.3401.3202.0070.02 - návrh

ODSTAVEC A - ČÁST OBCE

	Název	Kód	Kód PRVK	IČOB (ÚIR)
Kraj	Plzeňský kraj	CZ032		
ORP	Domažlice	3202		
Obec	Újezd			554383
Místní část	Petrovice	119954	CZ032.3401.3202.0070.02	
Katastrální území	Petrovice u Domažlic	719951		



ODSTAVEC B - CHARAKTERISTIKA ČÁSTI OBCE

B.1 - Základní informace o části obce

Petrovice jsou administrativní částí obce Újezd. Nachází se 1,5 km západně od Domažlic a 1 km východně od Újezda.

Nadmořská výška	456 - 470 m n. m.
Chráněná území	-
Vodní tok	-

B.2 - Demografický vývoj

Název části obce	Obyvatelé	Počet obyvatel						
		2002	2005	2010	2015	2020	2025	2030

Petrovice	Trvale bydlící	-	83	86	88	75	-	-
	Přechodně bydlící	-	16	16	16	16	-	-
	Celkem	-	99	102	104	91	-	-

Demografický vývoj obyvatel v obci (všechny místní části)

Obec	2005	2006	2007	2008	2009	2010	2011	2012	2013	2014	2015	2016	2017	2018	2019	2020	2021	2022	2023	2024
Újezd	353	-	-	-	-	379	394	402	407	414	410	413	414	416	430	429	421	422	426	-

ODSTAVEC C - VODOVODY

C.1 - Počet obyvatel připojených na vodovod

Název části obce	Obyvatelé	2002	2005	2010	2015	2020	2025	2030
Petrovice	Trvale bydlící	-	32	51	62	62	-	-
	Přechodně bydlící	-	7	7	7	7	-	-
	Celkem	-	39	58	69	69	-	-

C.2 - Vodovody - popis stávajícího stavu

Vodovod	ano		
Typ	Samostatný	Místní	Skupinový
	ano	ne	ne

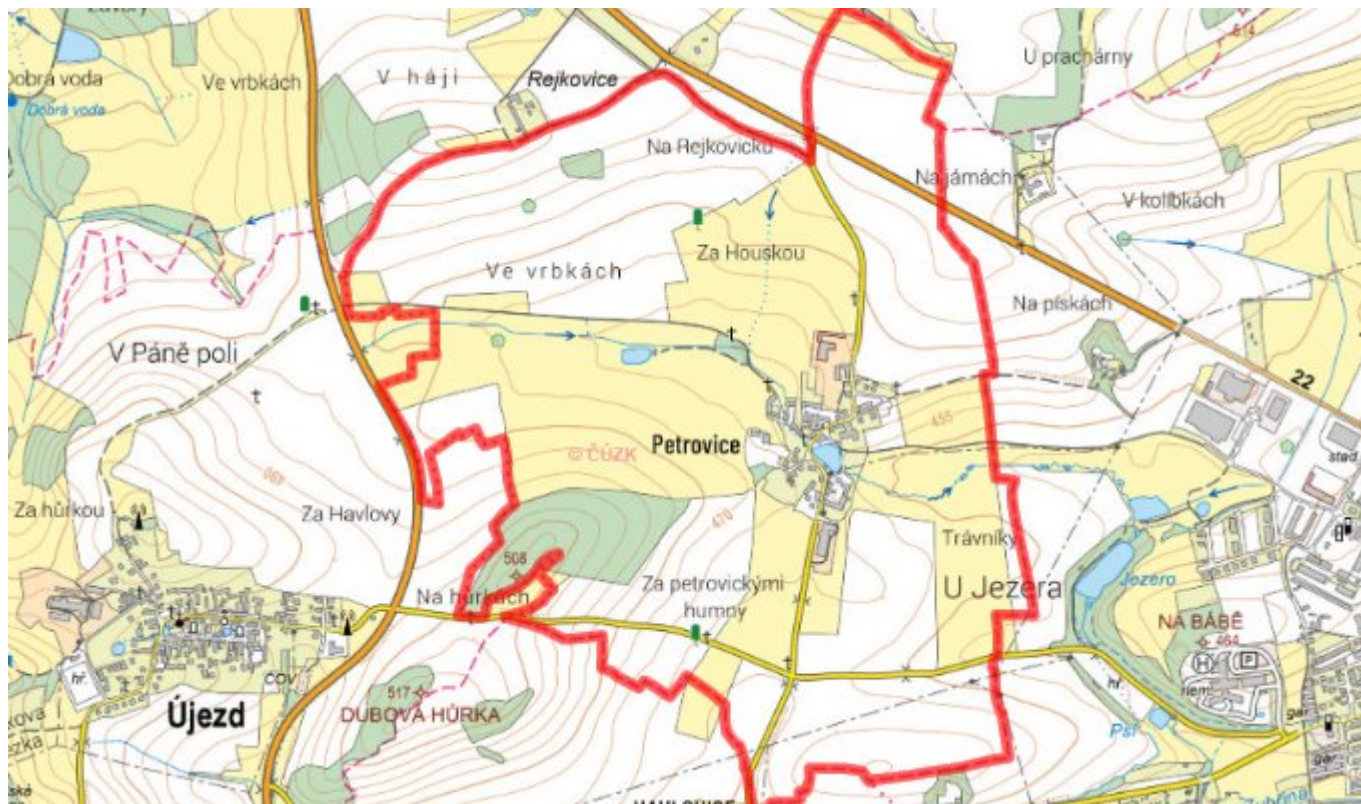
Popis stávajícího stavu

Místní část Petrovice je zásobena pitnou vodou z místního vodovodu. Zdrojem je vrtaná studna, ze které se čerpá do akumulace a dále je obec zásobena tlakově.

C.4 - Popis návrhového stavu

Místní část bude napojena na SV Nýrsko - Domažlice - Holýšov.

C.6 - Mapa



ODSTAVEC D - KANALIZACE A ČOV

D.1 - Počet připojených na centrální ČOV a kanalizaci

Počet připojených na centrální ČOV

Název části obce	Obyvatelé	2002	2005	2010	2015	2020	2025	2030
Petrovice	Trvale bydlící	-	-	-	-	-	-	-
	Přechodně bydlící	-	-	-	-	-	-	-
	Celkem	-	-	-	-	-	-	-

Počet připojených na kanalizaci bez centrální ČOV

Název části obce	Obyvatelé	2002	2005	2010	2015	2020	2025	2030
Petrovice	Trvale bydlící	-	83	80	82	82	-	-
	Přechodně bydlící	-	15	15	15	15	-	-
	Celkem	-	98	95	97	97	-	-

D.2 - Kanalizace - popis stávajícího stavu

Kanalizace ano

Typ	Místní	Samostatný	Skupinový
	ne	ano	ne

Popis stávajícího stavu

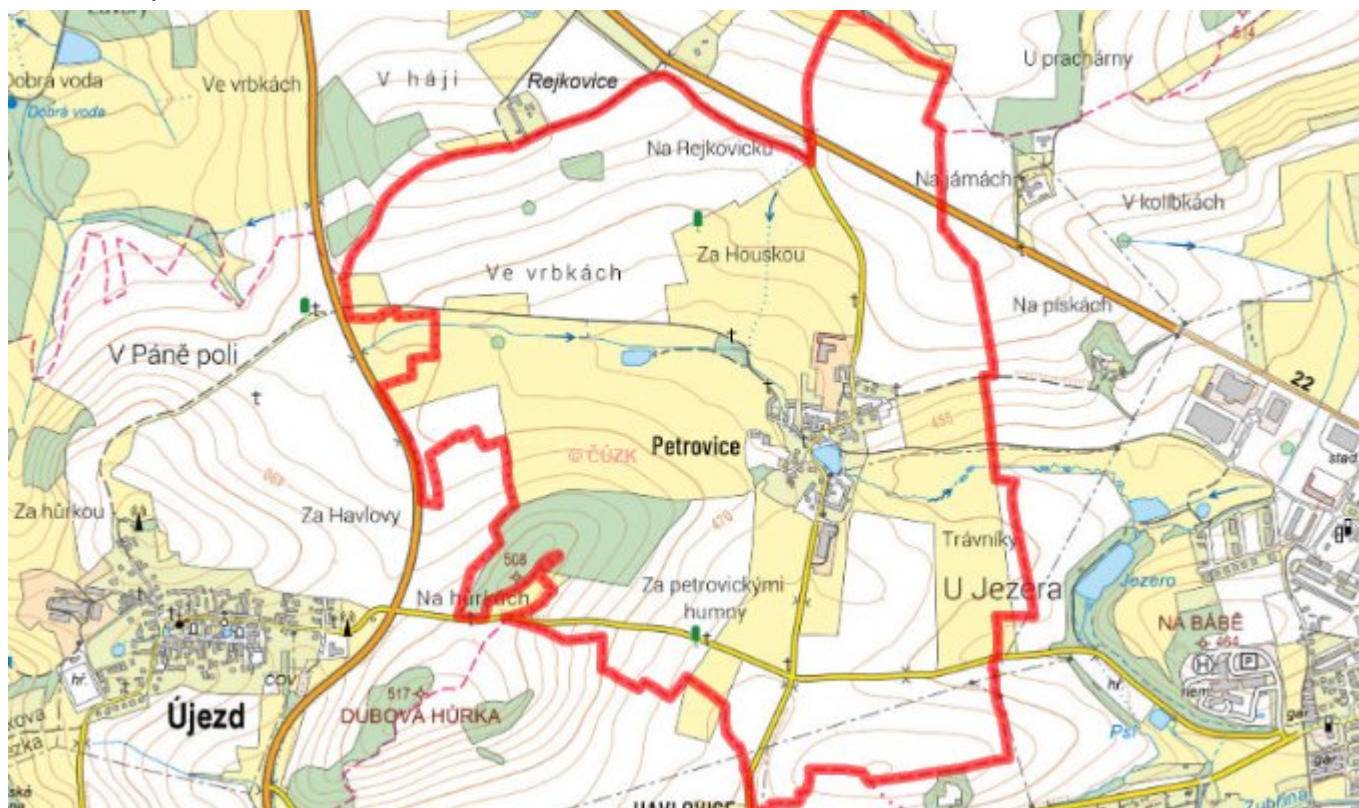
Místní část Petrovice má vybudovanou jednotnou kanalizaci pro veřejnou potřebu. Část obyvatel má jímky.

	Předané OV	Název ČOV
Skupinová kanalizace	ne	

D.4 - Popis návrhového stavu

Na základě platného generelu Města Domažlice je navrženo odkanalizování obce na centrální ČOV Domažlice.

D.5 - Mapa



ODSTAVEC E - EKONOMICKÁ ČÁST

E.1 - Předpokládané investiční náklady v letech 2015–2030 [tis. Kč]

Název části obce	Typ investice		
	Vodovody	Kanalizace	Celkem
Petrovice	3 000,0	17 000,0	20 000,0
Obec Újezd celkem	3 000,0	17 000,0	20 000,0

E.2 - Investiční náklady v letech 2001-2014 [tis. Kč]

Název části obce	Typ investice		
	Vodovody	Kanalizace	Celkem
Petrovice	-	-	-
Obec Újezd celkem	-	-	-

E.3 - Mapa

