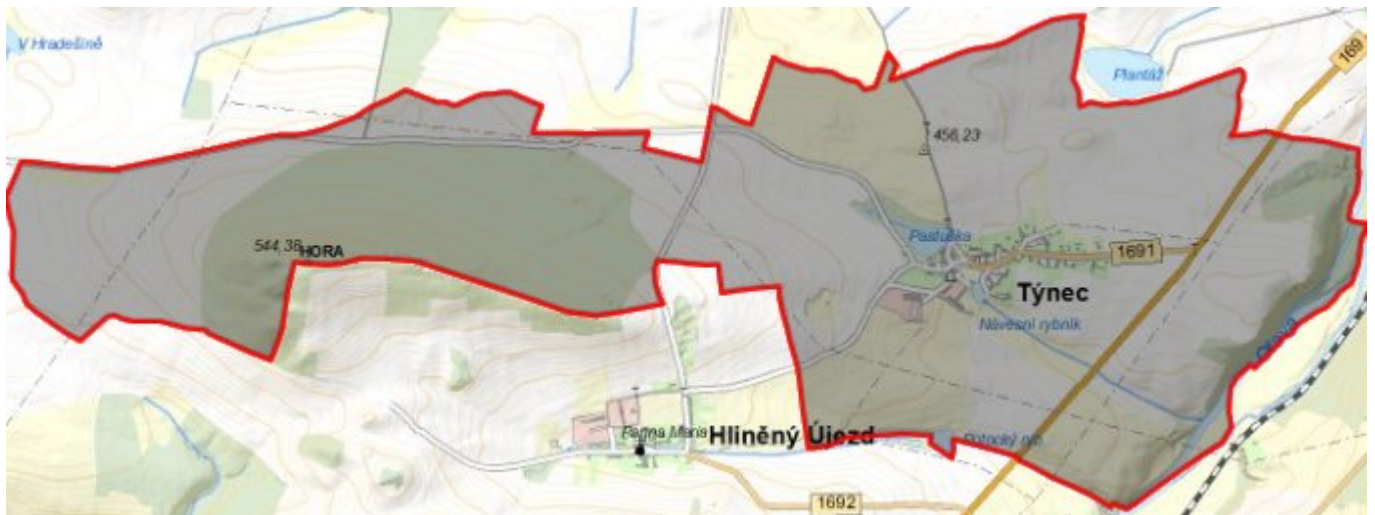


Týnec - CZ032.3404.3203.0086.04 - návrh

ODSTAVEC A - ČÁST OBCE

	Název	Kód	Kód PRVK	IČOB (ÚIR)
Kraj	Plzeňský kraj	CZ032		
ORP	Horažďovice	3203		
Obec	Malý Bor			556629
Místní část	Týnec	39225	CZ032.3404.3203.0086.04	
Katastrální území	Týnec u Hliněného Újezdu	639222		



ODSTAVEC B - CHARAKTERISTIKA ČÁSTI OBCE

B.1 - Základní informace o části obce

Místní část Týnec se nachází 2 km jihovýchodně od obce Malý Bor.

Nadmořská výška	482 - 525 m n. m.
Chráněná území	-
Vodní tok	Otava

B.2 - Demografický vývoj

Název části obce	Obyvatelé	Počet obyvatel						
		2002	2005	2010	2015	2020	2025	2030

Týnec	Trvale bydlící	-	164	163	150	150	-	-
	Přechodně bydlící	-	30	30	30	30	-	-
	Celkem	-	194	193	180	180	-	-

Demografický vývoj obyvatel v obci (všechny místní části)

Obec	2005	2006	2007	2008	2009	2010	2011	2012	2013	2014	2015	2016	2017	2018	2019	2020	2021	2022	2023	2024	2025
Malý Bor	583	-	-	-	-	570	554	554	544	536	535	509	492	512	512	512	511	512	495	-	-

ODSTAVEC C - VODOVODY

C.1 - Počet obyvatel připojených na vodovod

Název části obce	Obyvatelé	2002	2005	2010	2015	2020	2025	2030
Týnec	Trvale bydlící	-	151	150	150	150	-	-
	Přechodně bydlící	-	12	12	12	12	-	-
	Celkem	-	163	162	162	162	-	-

C.2 - Vodovody - popis stávajícího stavu

Vodovod	ano		
Typ	Samostatný	Místní	Skupinový
	ne	ano	ne

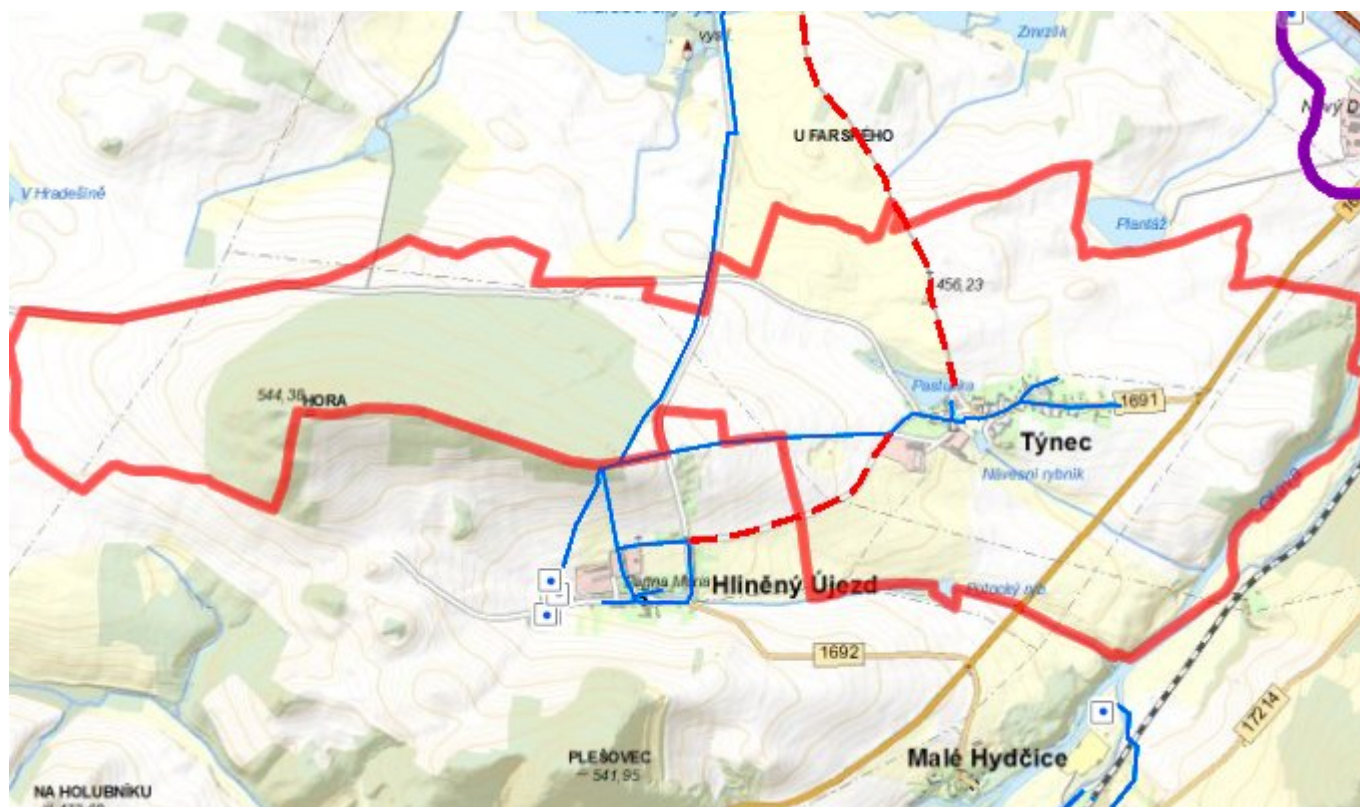
Popis stávajícího stavu

Místní část Týnec je v současné době z části zásobena pitnou vodou z vodovodu Hliněný Újezd-Malý Bor-Týnec. Zbytek obyvatel je zásobován pitnou vodou z domovních studní. Zdrojem vody jsou vrty Hliněný Újezd HV-1, HV-2 a HV-3 (dva vrty jsou v majetku společnosti Agrospol Malý Bor a.s.). Voda z vrtů je samostatnými výtlaky čerpána do vodojemu Hora u Hliněného Újezdu. Zde je zřízena odradonovací stanice a je zde dávkováno hygienické zabezpečení vody. Voda je pak gravitačně dopravována do částí Hliněný Újezd a Týnec a zároveň do vodojemu Malý Bor 1.

C.4 - Popis návrhového stavu

Obec má v plánu nahrazení stávajícího litinového potrubí za polyetylenové potrubí. Bude vybudován nový přívaděč Malý Bor - Týnec - Hliněný Újezd (stávající VHI není v majetku obce), zdrojem vody bude vodovod města Horažďovice.

C.6 - Mapa



ODSTAVEC D - KANALIZACE A ČOV

D.1 - Počet připojených na centrální ČOV a kanalizaci

Počet připojených na centrální ČOV

Název části obce	Obyvatelé	2002	2005	2010	2015	2020	2025	2030
Týnec	Trvale bydlící	-	-	-	-	-	-	-
	Přechodně bydlící	-	-	-	-	-	-	-
	Celkem	-	-	-	-	-	-	-

Počet připojených na kanalizaci bez centrální ČOV

Název části obce	Obyvatelé	2002	2005	2010	2015	2020	2025	2030
Týnec	Trvale bydlící	-	92	148	148	148	-	-
	Přechodně bydlící	-	12	12	12	12	-	-
	Celkem	-	104	160	160	160	-	-

D.2 - Kanalizace - popis stávajícího stavu

Kanalizace ano

Typ	Místní	Samostatný	Skupinový
	ne	ano	ne

Popis stávajícího stavu

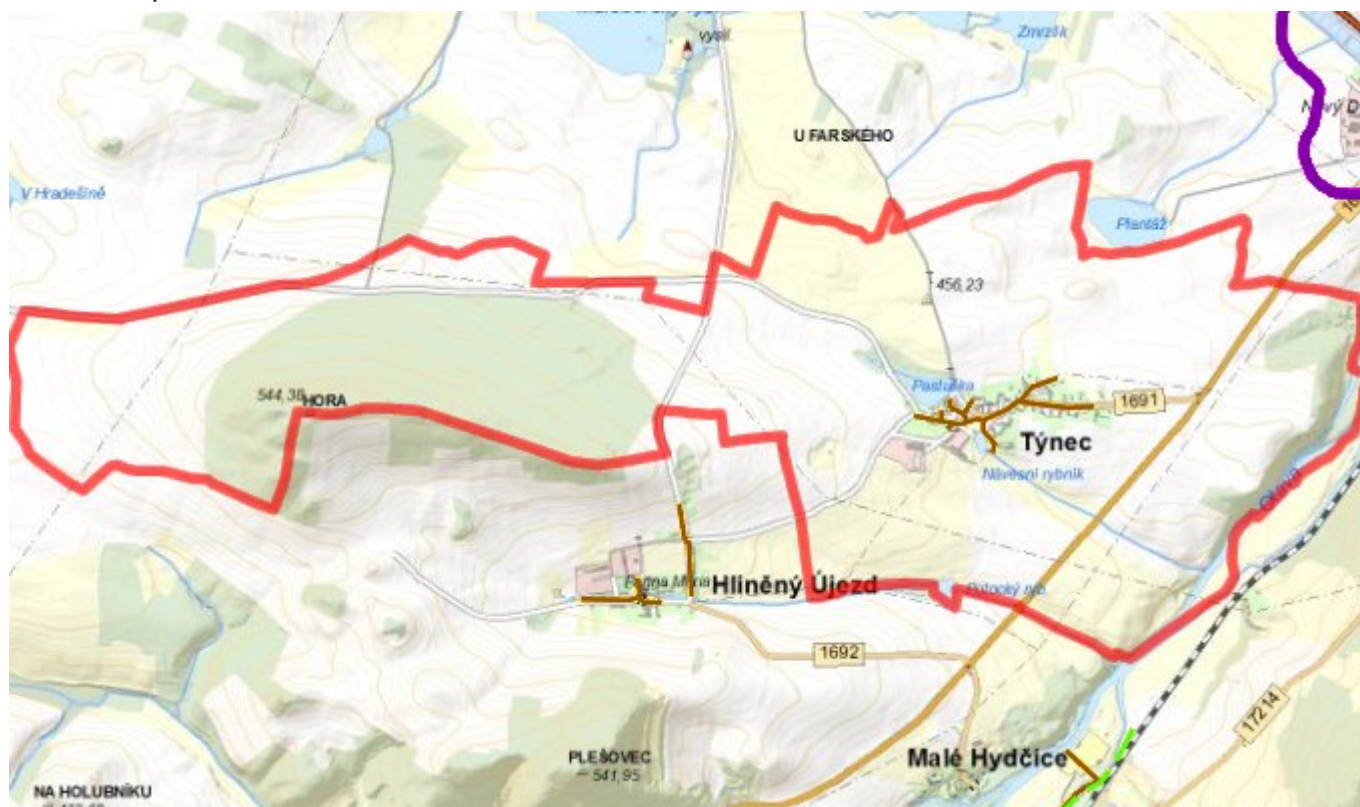
Místní část Týnec má vybudovanou jednotnou kanalizační síť. Splaškové vody odtékají po předčištění v septicích do kanalizace a následně pak do místní bezejmenné vodoteče a odsud do Otavy. Zbylé odpadní vody jsou zachycovány v jímkách a vyváženy na ČOV Malý Bor.

	Předané OV	Název ČOV
Skupinová kanalizace	ne	

D.4 - Popis návrhového stavu

V místní části Týnec je v budoucnu plánována výstavba gravitační splaškové kanalizační sítě, čerpací stanice a tlakové kanalizace vedoucí do okrajové části Malého Boru. Splaškové odpadní vody z Týnce a Hliněného Újezdu tak budou přečerpávány do Malého Boru, kde budou dále stávající gravitační splaškovou kanalizací odváděny na stávající centrální čistírnu odpadních vod.

D.5 - Mapa



ODSTAVEC E - EKONOMICKÁ ČÁST

E.1 - Předpokládané investiční náklady v letech 2015–2030 [tis. Kč]

Název části obce	Typ investice		
	Vodovody	Kanalizace	Celkem

Týnec	8 000,0	-	8 000,0
Obec Malý Bor celkem	8 000,0	-	8 000,0

E.2 - Investiční náklady v letech 2001-2014 [tis. Kč]

Název části obce	Typ investice		
	Vodovody	Kanalizace	Celkem
Týnec	-	-	-
Obec Malý Bor celkem	-	-	-

E.3 - Mapa

