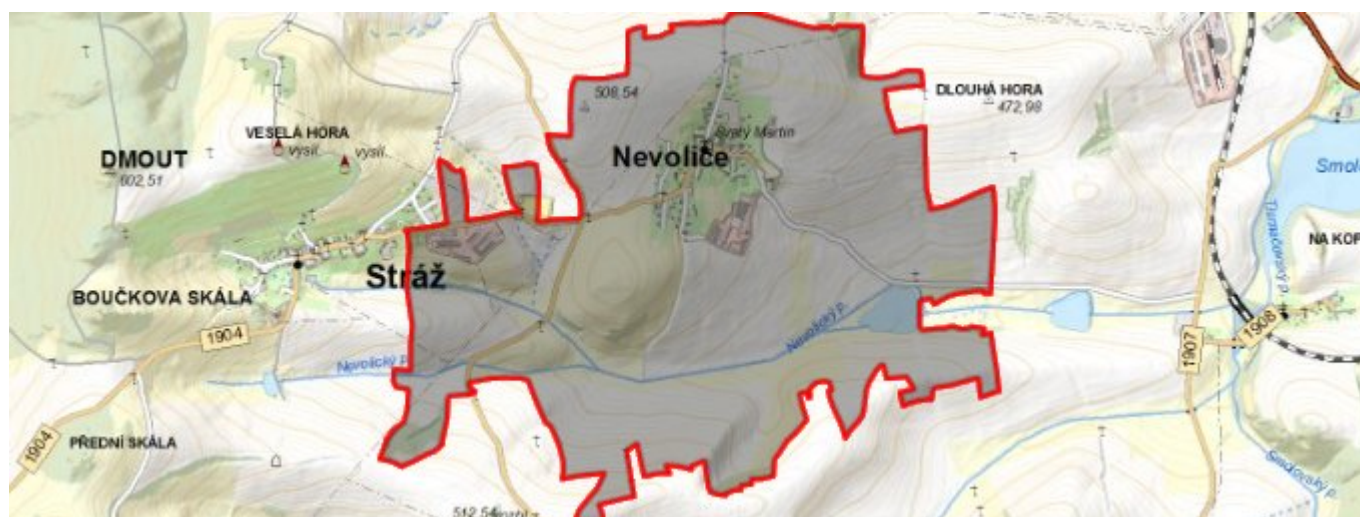


# Nevolice - CZ032.3401.3202.0052.01 - stav 18. 12. 2023

## ODSTAVEC A - ČÁST OBCE

	Název	Kód	Kód PRVK	IČOB (ÚIR)
<b>Kraj</b>	Plzeňský kraj	CZ032		
<b>ORP</b>	Domažlice	3202		
<b>Obec</b>	Nevolice			554031
<b>Místní část</b>	Nevolice	104345	CZ032.3401.3202.0052.01	
<b>Katastrální území</b>	Nevolice	704342		



## ODSTAVEC B - CHARAKTERISTIKA ČÁSTI OBCE

### B.1 - Základní informace o části obce

Obec Nevolice se nachází 2 km jižně od Domažlic.

<b>Nadmořská výška</b>	461 - 488 m n. m.
<b>Chráněná území</b>	-
<b>Vodní tok</b>	-

### B.2 - Demografický vývoj

Název části obce	Obyvatelé	Počet obyvatel						
		2002	2005	2010	2015	2020	2025	2030

<b>Nevolice</b>	Trvale bydlící	-	162	163	189	176	-	-
	Přechodně bydlící	-	6	6	6	6	-	-
	Celkem	-	168	169	195	182	-	-

Demografický vývoj obyvatel v obci (všechny místní části)

<b>Obec</b>
Nevolice

## ODSTAVEC C - VODOVODY

### C.1 - Počet obyvatel připojených na vodovod

Název části obce	Obyvatelé	2002	2005	2010	2015	2020	2025	2030
<b>Nevolice</b>	Trvale bydlící	-	0	0	109	109	-	-
	Přechodně bydlící	-	-	-	6	6	-	-
	Celkem	-	0	0	115	115	-	-

### C.2 - Vodovody - popis stávajícího stavu

Vodovod	ano		
Typ	Samostatný	Místní	Skupinový
	ne	ne	ano

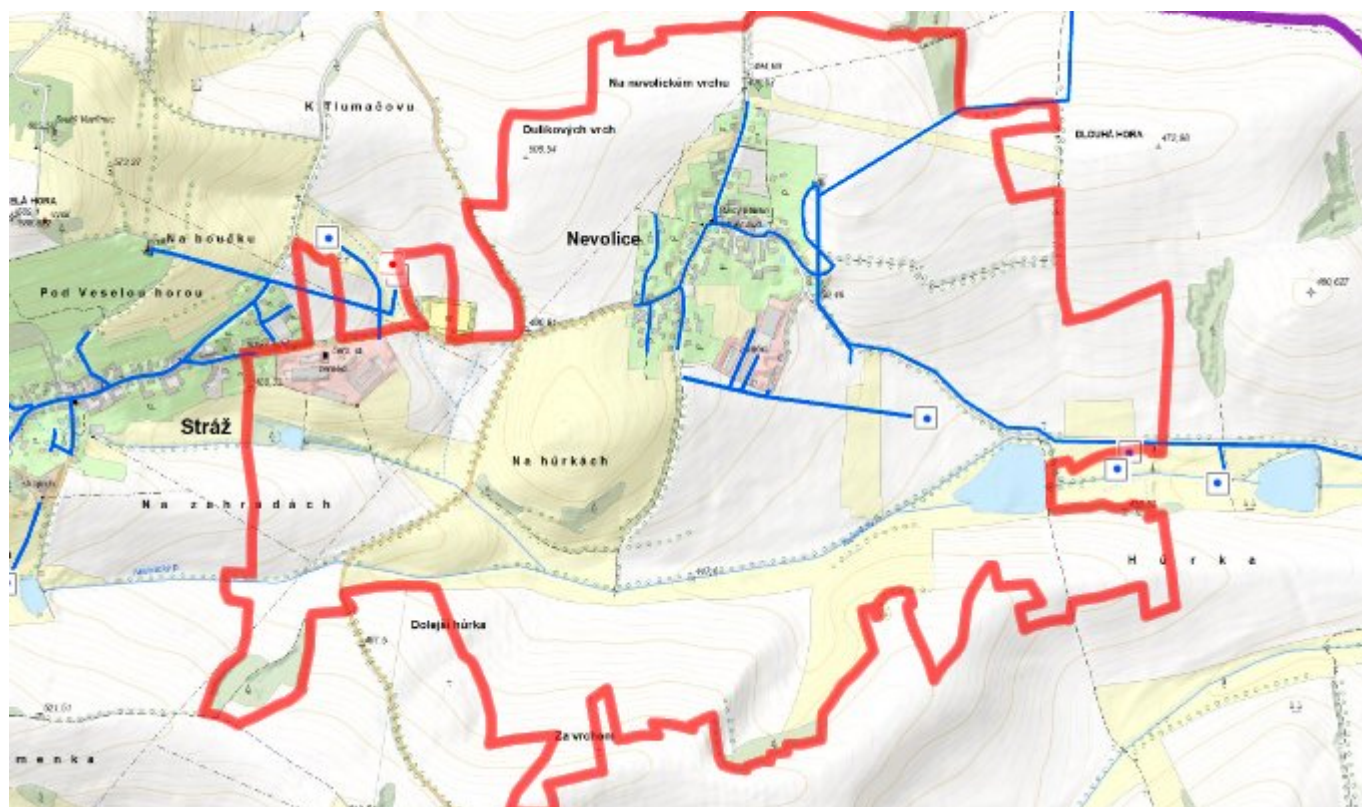
#### Popis stávajícího stavu

Obec má vybudovaný vodovod pro veřejnou potřebu, který je zásobený ze skupinového vodovodu Nýrsko-Domažlice-Holýšov.

### C.4 - Popis návrhového stavu

System zásobování pitnou vodou se nebude měnit.

### C.6 - Mapa



## ODSTAVEC D - KANALIZACE A ČOV

### D.1 - Počet připojených na centrální ČOV a kanalizaci

Počet připojených na centrální ČOV

Název části obce	Obyvatelé	2002	2005	2010	2015	2020	2025	2030
<b>Nevolice</b>	Trvale bydlící	-	-	-	-	-	-	-
	Přechodně bydlící	-	-	-	-	-	-	-
	Celkem	-	-	-	-	-	-	-

Počet připojených na kanalizaci bez centrální ČOV

Název části obce	Obyvatelé	2002	2005	2010	2015	2020	2025	2030
<b>Nevolice</b>	Trvale bydlící	-	131	131	132	132	-	-
	Přechodně bydlící	-	6	6	6	6	-	-
	Celkem	-	137	137	138	138	-	-

### D.2 - Kanalizace - popis stávajícího stavu

**Kanalizace** ano

Typ	Místní	Samostatný	Skupinový
	ne	ano	ne

### Popis stávajícího stavu

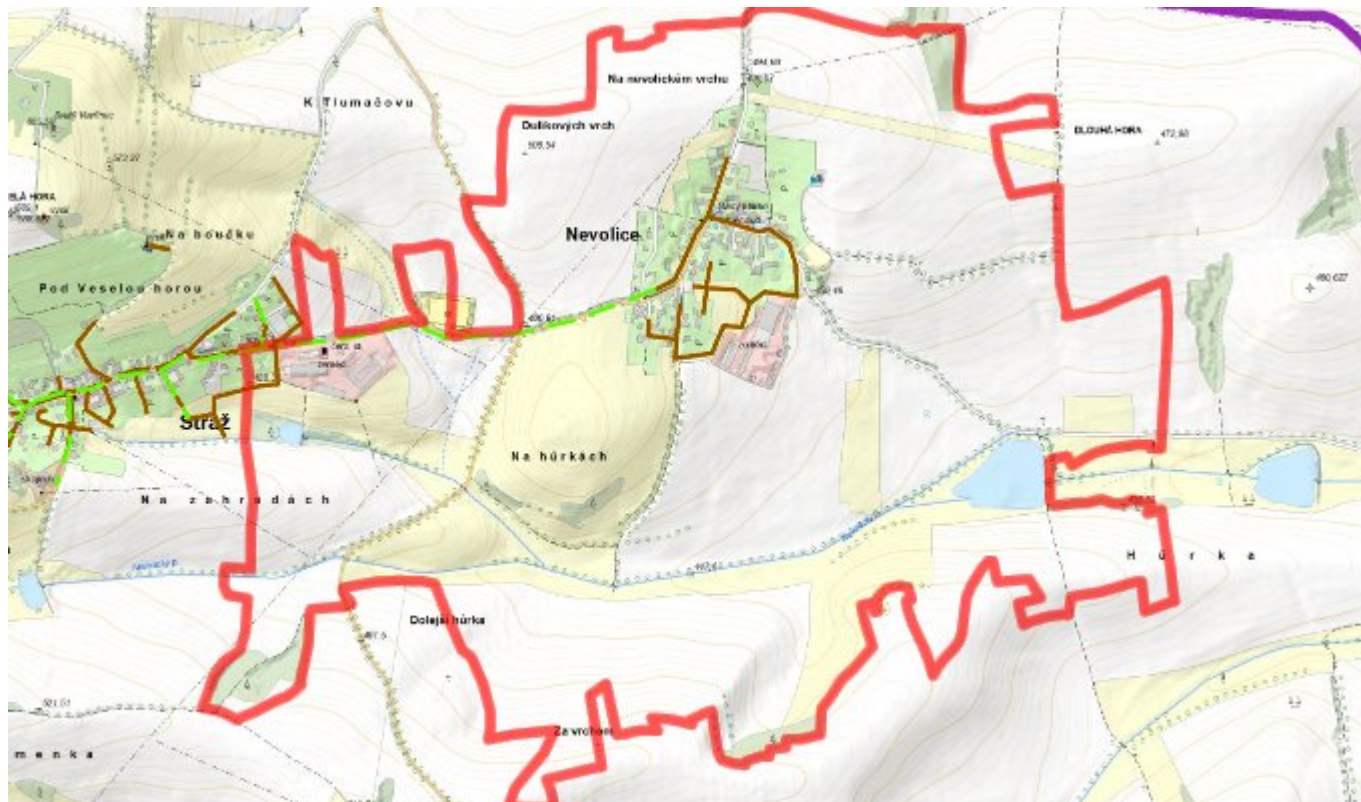
Obec má vybudovanou jednotnou kanalizaci pro veřejnou potřebu. Přečištěné odpadní vody jsou vyústěny do Nevolického potoka.

	Předané OV	Název ČOV
<b>Skupinová kanalizace</b>	ne	

### D.4 - Popis návrhového stavu

Odpadní vody budou přivedeny do čerpací stanice, ze které budou přečerpávány výtlačným řadem na plánovanou čistírnu odpadních vod Stráž.

### D.5 - Mapa



## ODSTAVEC E - EKONOMICKÁ ČÁST

### E.1 - Předpokládané investiční náklady v letech 2015–2030 [tis. Kč]

Název části obce	Typ investice		
	Vodovody	Kanalizace	Celkem
<b>Nevolice</b>	-	13 725,0	13 725,0
<b>Obec Nevolice celkem</b>	-	<b>13 725,0</b>	<b>13 725,0</b>

## E.2 - Investiční náklady v letech 2001-2014 [tis. Kč]

Název části obce	Typ investice		
	Vodovody	Kanalizace	Celkem
<b>Nevolice</b>	-	-	-
<b>Obec Nevolice celkem</b>	-	-	-

## E.3 - Mapa

