


Letiny - CZ032.3406.3201.0007.01 - stav 18. 12. 2023

ODSTAVEC A - ČÁST OBCE

	Název	Kód	Kód PRVK	IČOB (ÚIR)
Kraj	Plzeňský kraj	CZ032		
ORP	Blovice	3201		
Obec	Letiny			557951
Místní část	Letiny	80608	CZ032.3406.3201.0007.01	
Katastrální území	Letiny	680605		



ODSTAVEC B - CHARAKTERISTIKA ČÁSTI OBCE

B.1 - Základní informace o části obce

Obec Letiny se nachází 8 km jihozápadně od města Blovic, v oblasti zemědělského a lesního průmyslu.

Nadmořská výška	470 m n. m.
Chráněná území	-
Vodní tok	-

B.2 - Demografický vývoj

Název části obce	Obyvatelé	Počet obyvatel						
		2002	2005	2010	2015	2020	2025	2030

Letiny	Trvale bydlící	-	317	367	390	506	-	-
	Přechodně bydlící	-	50	50	50	50	-	-
	Celkem	-	367	417	440	556	-	-

Demografický vývoj obyvatel v obci (všechny místní části)

Obec	2005	2006	2007	2008	2009	2010	2011	2012	2013	2014	2015	2016	2017	2018	2019	2020	2021	2022	2023	2024	2025
Letiny	572	-	-	-	-	616	623	636	656	669	680	678	682	689	689	670	675	662	674	-	-

ODSTAVEC C - VODOVODY

C.1 - Počet obyvatel připojených na vodovod

Název části obce	Obyvatelé	2002	2005	2010	2015	2020	2025	2030
Letiny	Trvale bydlící	-	311	299	306	306	-	-
	Přechodně bydlící	-	20	20	20	20	-	-
	Celkem	-	331	319	326	326	-	-

C.2 - Vodovody - popis stávajícího stavu

Vodovod	ano
Typ	Samostatný Místní Skupinový
	ne ano ne

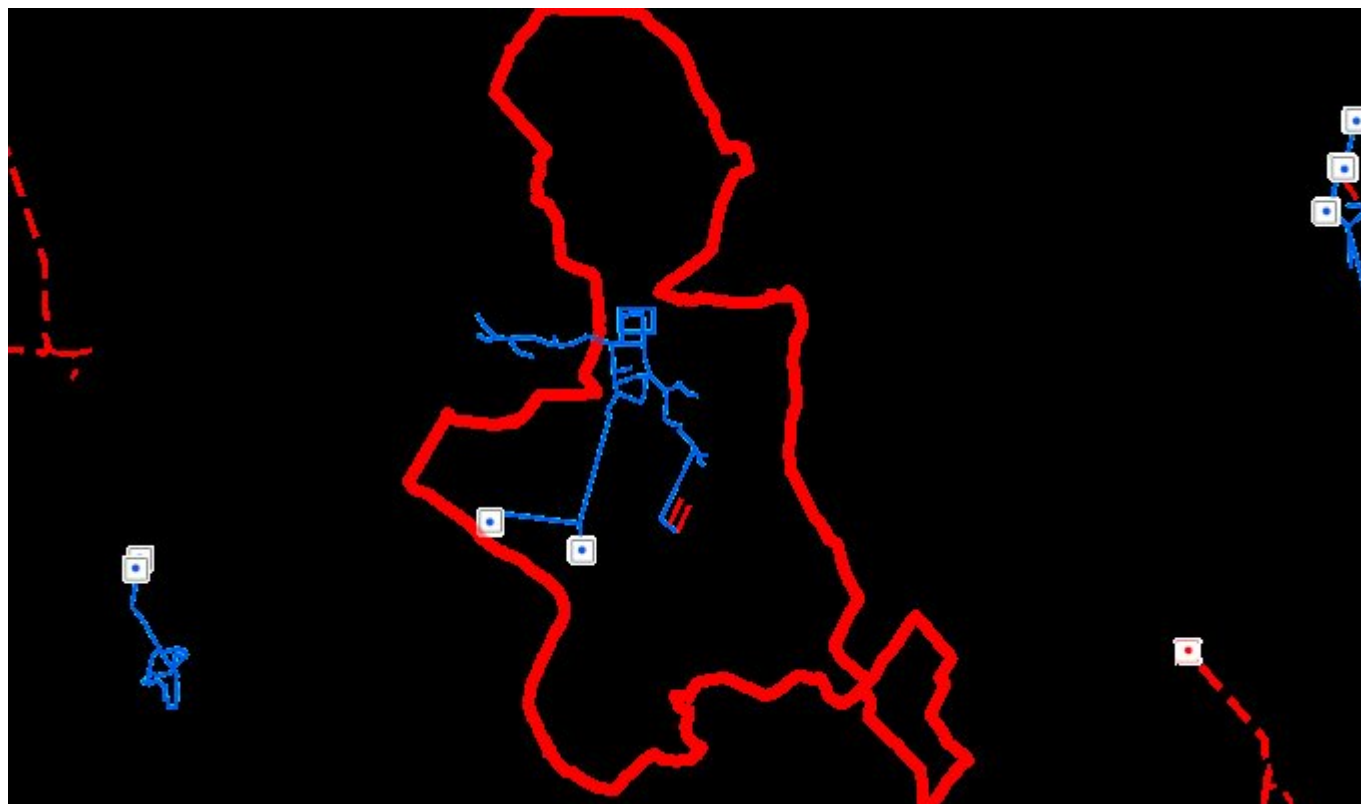
Popis stávajícího stavu

Obec Letiny je zásobena pitnou vodou z vodovodu pro veřejnou potřebu společně s místní částí Kbelnice. Zdrojem vody jsou vrty, ze kterých se přivádí voda přes čerpací stanici a úpravnu vody do vodojemu Letiny. Na úpravně vody Letiny je osazena automatická tlaková stanice pro zajištění dostatečného tlaku ve vodovodu pro místní část Kbelnice. Část obyvatel odebírá vodu z domovních studní.

C.4 - Popis návrhového stavu

Obec plánuje rozšíření vodovodní sítě v Letinech.

C.6 - Mapa



ODSTAVEC D - KANALIZACE A ČOV

D.1 - Počet připojených na centrální ČOV a kanalizaci

Počet připojených na centrální ČOV

Název části obce	Obyvatelé	2002	2005	2010	2015	2020	2025	2030
Letiny	Trvale bydlící	-	-	-	300	300	-	-
	Přechodně bydlící	-	-	-	20	20	-	-
	Celkem	-	-	-	320	320	-	-

Počet připojených na kanalizaci bez centrální ČOV

Název části obce	Obyvatelé	2002	2005	2010	2015	2020	2025	2030
Letiny	Trvale bydlící	-	301	-	-	-	-	-
	Přechodně bydlící	-	0	-	-	-	-	-
	Celkem	-	301	-	-	-	-	-

D.2 - Kanalizace - popis stávajícího stavu

Kanalizace ano

Typ	Místní	Samostatný	Skupinový
		ano	ne

Popis stávajícího stavu

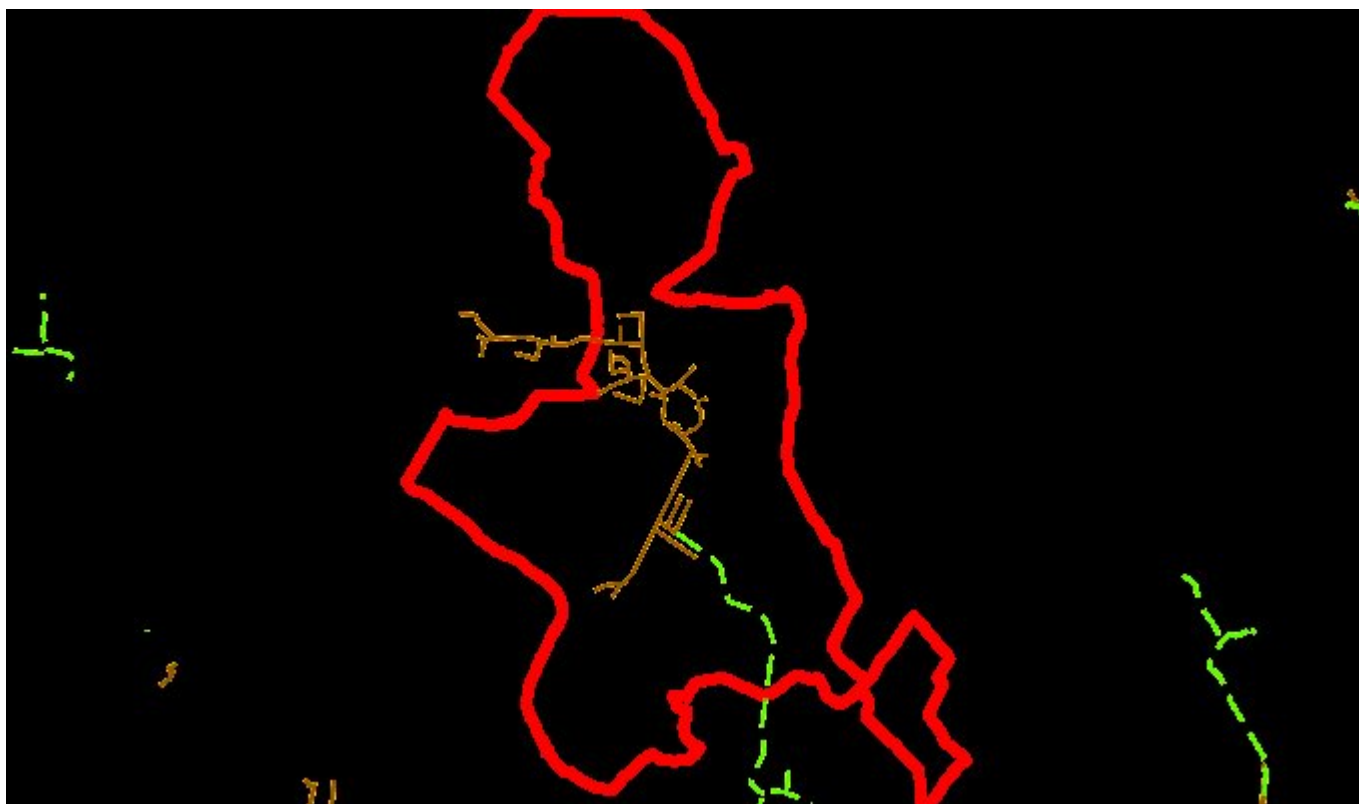
Obec Letiny má vybudovanou splaškovou kanalizaci zakončenou na mechanicko-biologické ČOV.

	Předané OV	Název ČOV
Skupinová kanalizace	ne	

D.4 - Popis návrhového stavu

Systém odkanalizování obce se nebude měnit. Z důvodu vybudování nové obytné zóny bude potřeba intenzifikace ČOV.

D.5 - Mapa



ODSTAVEC E - EKONOMICKÁ ČÁST

E.1 - Předpokládané investiční náklady v letech 2015–2030 [tis. Kč]

Název části obce	Typ investice		
	Vodovody	Kanalizace	Celkem
Letiny	3 000,0	10 000,0	13 000,0
Obec Letiny celkem	3 000,0	10 000,0	13 000,0

E.2 - Investiční náklady v letech 2001-2014 [tis. Kč]

Název části obce	Typ investice		
	Vodovody	Kanalizace	Celkem
Letiny	-	-	-
Obec Letiny celkem	-	-	-

E.3 - Mapa

