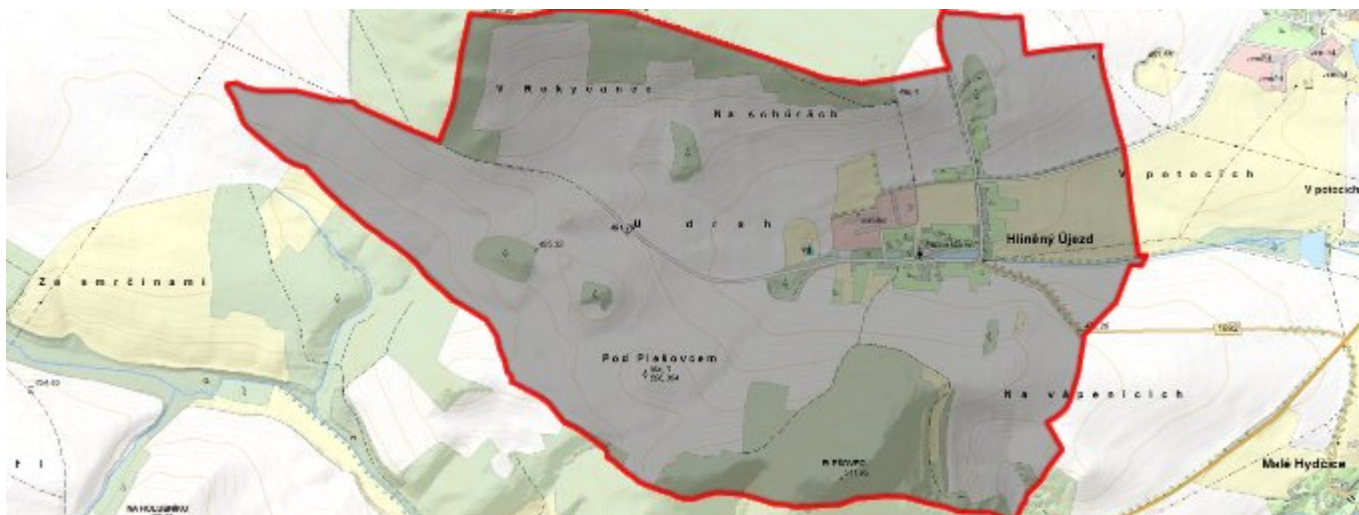


Hliněný Újezd - CZ032.3404.3203.0086.02 - návrh

ODSTAVEC A - ČÁST OBCE

	Název	Kód	Kód PRVK	IČOB (ÚIR)
Kraj	Plzeňský kraj	CZ032		
ORP	Horažďovice	3203		
Obec	Malý Bor			556629
Místní část	Hliněný Újezd	39209	CZ032.3404.3203.0086.02	
Katastrální území	Hliněný Újezd	639206		



ODSTAVEC B - CHARAKTERISTIKA ČÁSTI OBCE

B.1 - Základní informace o části obce

Místní část Hliněný Újezd se nachází 2,5 km jižně od obce Malý Bor.

Nadmořská výška	461 - 468 m n. m.
Chráněná území	-
Vodní tok	-

B.2 - Demografický vývoj

Název části obce	Obyvatelé	Počet obyvatel						
		2002	2005	2010	2015	2020	2025	2030

Hliněný Újezd	Trvale bydlící	-	55	45	42	28	-	-
	Přechodně bydlící	-	18	18	18	18	-	-
	Celkem	-	73	63	60	46	-	-

Demografický vývoj obyvatel v obci (všechny místní části)

Obec	2005	2006	2007	2008	2009	2010	2011	2012	2013	2014	2015	2016	2017	2018	2019	2020	2021	2022	2023	2024	2025
Malý Bor	583	-	-	-	-	570	554	554	544	536	535	509	492	512	512	512	511	512	495	-	-

ODSTAVEC C - VODOVODY

C.1 - Počet obyvatel připojených na vodovod

Název části obce	Obyvatelé	2002	2005	2010	2015	2020	2025	2030
Hliněný Újezd	Trvale bydlící	-	45	45	42	42	-	-
	Přechodně bydlící	-	10	10	10	10	-	-
	Celkem	-	55	55	52	52	-	-

C.2 - Vodovody - popis stávajícího stavu

Vodovod	ano		
Typ	Samostatný	Místní	Skupinový
	ne	ano	ne

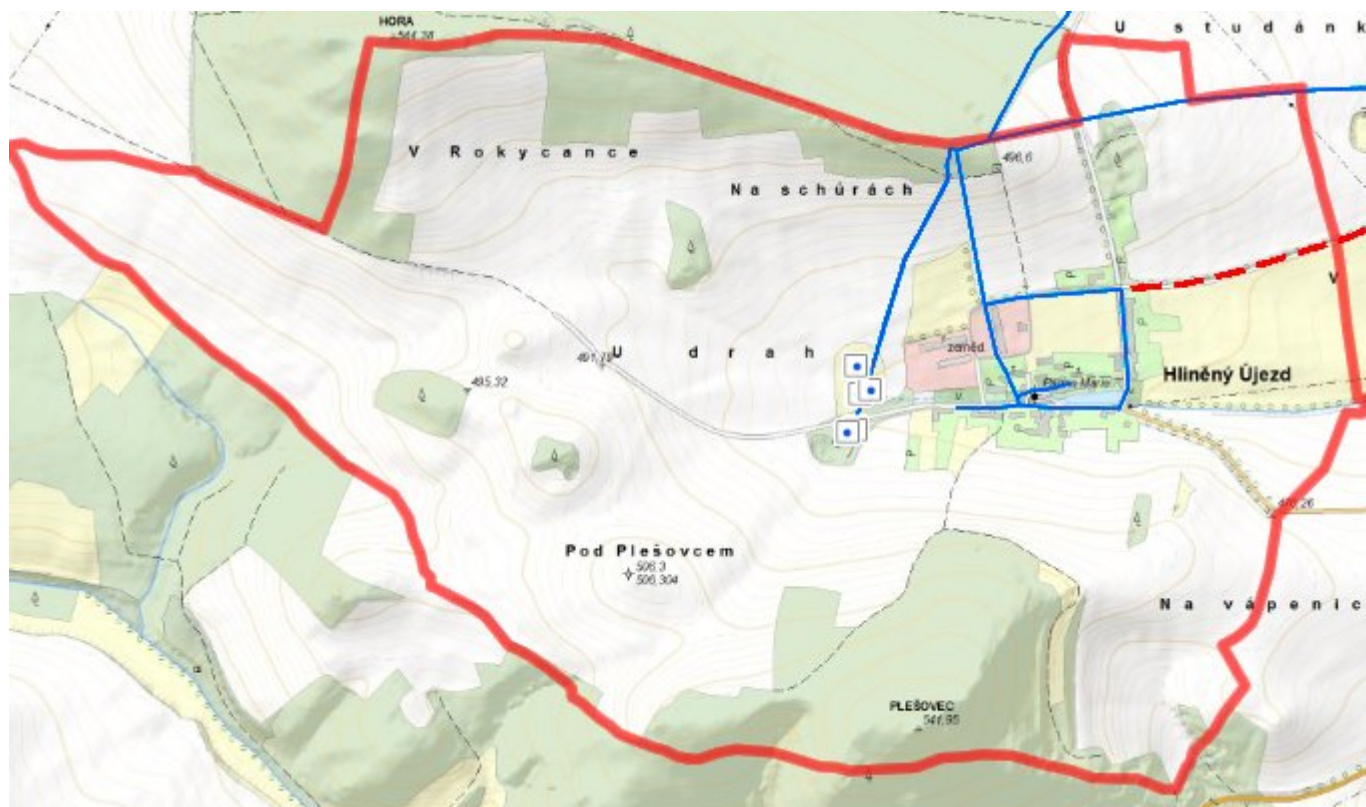
Popis stávajícího stavu

Místní část Hliněný Újezd je v současné době zásobena pitnou vodou z místního vodovodu Hliněný Újezd-Malý Bor-Týnec. Zdrojem vody jsou vrty Hliněný Újezd HV-1, HV-2 a HV-3 (dva vrty jsou v majetku společnosti Agrospol Malý Bor a.s.). Voda z vrtů je samostatnými výtlaky čerpána do vodojemu Hora u Hliněného Újezdu. Zde je zřízena odradonovací stanice a dávkováno hygienické zabezpečení vody. Voda je pak gravitačně dopravována do částí Hliněný Újezd a Týnec a zároveň do vodojemu Malý Bor 1.

C.4 - Popis návrhového stavu

Obec má v plánu nahrazení stávajícího litinového potrubí za polyetylenové potrubí. Bude vybudován nový přivaděč Malý Bor - Týnec - Hliněný Újezd (stávající VHI není v majetku obce), zdrojem vody bude vodovod města Horažďovice.

C.6 - Mapa



ODSTAVEC D - KANALIZACE A ČOV

D.1 - Počet připojených na centrální ČOV a kanalizaci

Počet připojených na centrální ČOV

Název části obce	Obyvatelé	2002	2005	2010	2015	2020	2025	2030
Hliněný Újezd	Trvale bydlící	-	-	-	-	-	-	-
	Přechodně bydlící	-	-	-	-	-	-	-
	Celkem	-	-	-	-	-	-	-

Počet připojených na kanalizaci bez centrální ČOV

Název části obce	Obyvatelé	2002	2005	2010	2015	2020	2025	2030
Hliněný Újezd	Trvale bydlící	-	50	40	40	40	-	-
	Přechodně bydlící	-	10	10	10	10	-	-
	Celkem	-	60	50	50	50	-	-

D.2 - Kanalizace - popis stávajícího stavu

Kanalizace ano

Typ	Místní	Samostatný	Skupinový
	ne	ano	ne

Popis stávajícího stavu

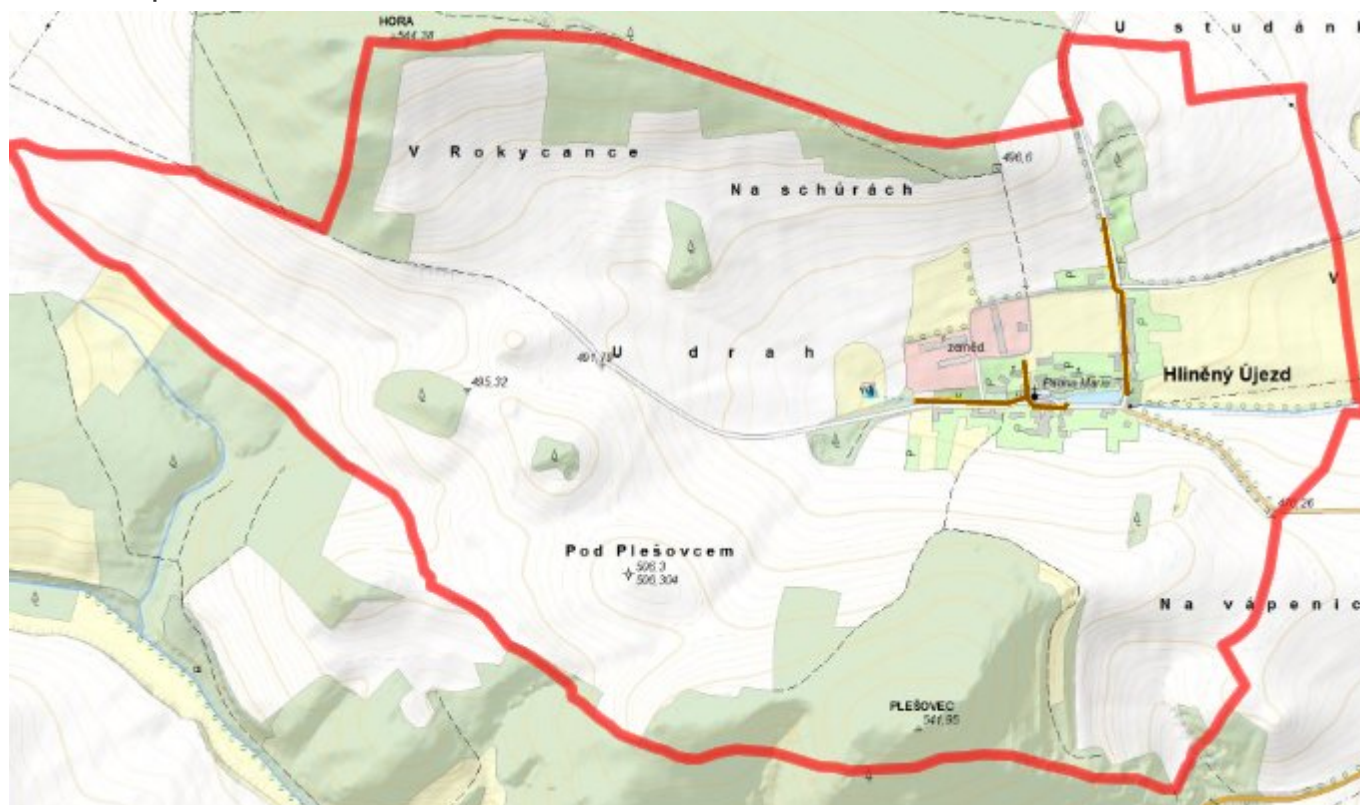
Místní část Hliněný Újezd má vybudovanou jednotnou kanalizační síť, provozovanou obcí. Zbylé odpadní vody jsou zachycovány v jímkách, odkud se vyvážejí na ČOV Malý Bor. Dešťové vody z celé obce jsou odváděny jednotnou kanalizací.

	Předané OV	Název ČOV
Skupinová kanalizace	ne	

D.4 - Popis návrhového stavu

V místní části Hliněný Újezd je v budoucnu plánována výstavba gravitační splaškové kanalizační sítě, čerpací stanice a tlakové kanalizace vedoucí do okrajové části Týnce. Splaškové odpadní vody z Týnce a Hliněného Újezdu tak budou přečerpávány do Malého Boru, kde budou dále stávající gravitační splaškovou kanalizací odváděny na stávající centrální čistírnu odpadních vod.

D.5 - Mapa



ODSTAVEC E - EKONOMICKÁ ČÁST

E.1 - Předpokládané investiční náklady v letech 2015–2030 [tis. Kč]

Název části obce	Typ investice		
	Vodovody	Kanalizace	Celkem

Hliněný Újezd	5 595,0	-	5 595,0
Obec Malý Bor celkem	5 595,0	-	5 595,0

E.2 - Investiční náklady v letech 2001-2014 [tis. Kč]

Název části obce	Typ investice		
	Vodovody	Kanalizace	Celkem
Hliněný Újezd	-	-	-
Obec Malý Bor celkem	-	-	-

E.3 - Mapa

