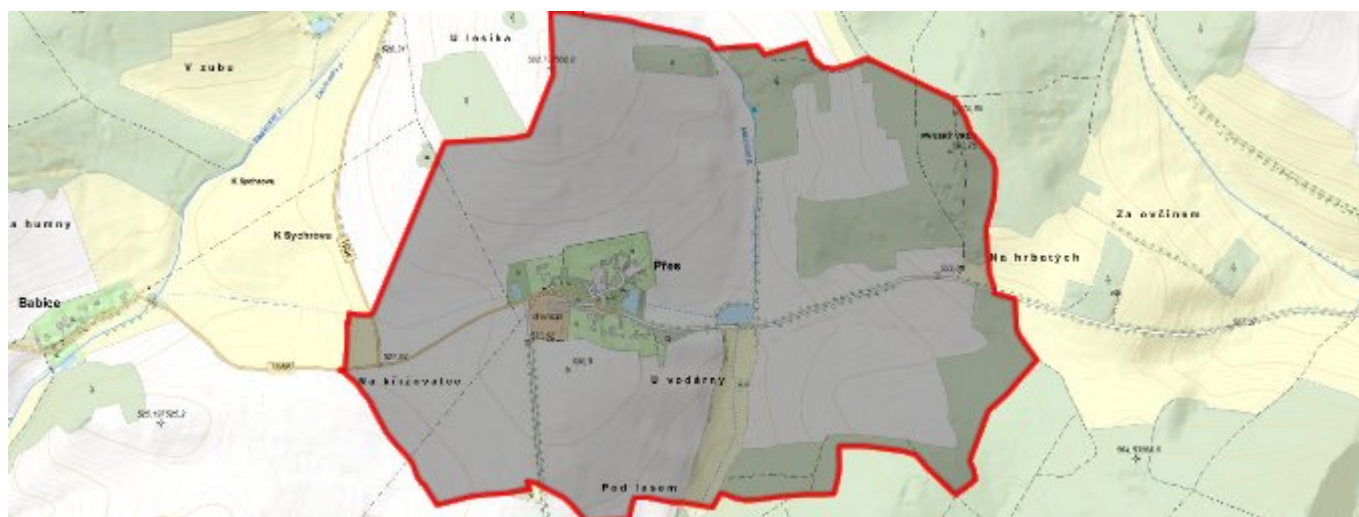


Přes - CZ032.3401.3202.0029.07 - stav 18. 12. 2023

ODSTAVEC A - ČÁST OBCE

	Název	Kód	Kód PRVK	IČOB (ÚIR)
Kraj	Plzeňský kraj	CZ032		
ORP	Domažlice	3202		
Obec	Hostouň			553689
Místní část	Přes	41408	CZ032.3401.3202.0029.07	
Katastrální území	Přes	641405		



ODSTAVEC B - CHARAKTERISTIKA ČÁSTI OBCE

B.1 - Základní informace o části obce

Místní část Přes je administrativní částí obce Hostouň. Nachází se 8 km severovýchodně od Hostouně a 6 km východně od Bělé nad Radbuzou.

Nadmořská výška	527 - 530 m n. m.
Chráněná území	-
Vodní tok	-

B.2 - Demografický vývoj

Název části obce	Obyvatelé	Počet obyvatel						
		2002	2005	2010	2015	2020	2025	2030

Přes	Trvale bydlící	-	44	36	29	25	-	-
	Přechodně bydlící	-	20	20	20	20	-	-
	Celkem	-	64	56	49	45	-	-

Demografický vývoj obyvatel v obci (všechny místní části)

Obec	2005	2006	2007	2008	2009	2010	2011	2012	2013	2014	2015	2016	2017	2018	2019	2020	2021	2022	2023	2024	2025	2026
Hostouň	1260	-	-	-	-	1373	1326	1335	1315	1311	1313	1324	1336	1338	1325	1318	1221	1226	1234	-	-	-

ODSTAVEC C - VODOVODY

C.1 - Počet obyvatel připojených na vodovod

Název části obce	Obyvatelé	2002	2005	2010	2015	2020	2025	2030
Přes	Trvale bydlící	-	-	-	-	-	-	-
	Přechodně bydlící	-	-	-	-	-	-	-
	Celkem	-	-	-	-	-	-	-

C.2 - Vodovody - popis stávajícího stavu

Vodovod	ne		
Typ	Samostatný	Místní	Skupinový
	ne	ne	ne

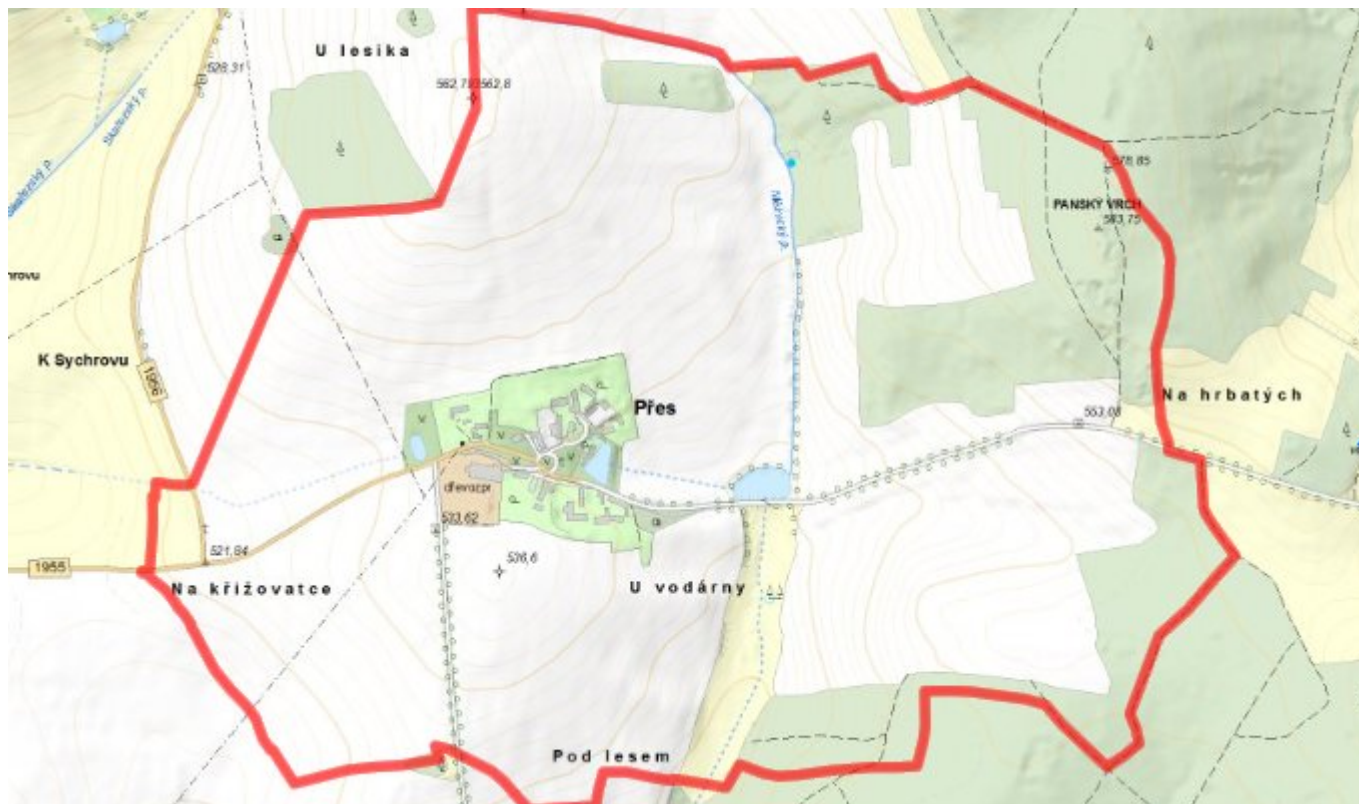
Popis stávajícího stavu

Místní část Přes není zásobena pitnou vodou z vodovodu pro veřejnou potřebu. Obyvatelé používají ke svému zásobení vlastní zdroje.

C.4 - Popis návrhového stavu

Systém individuálního zásobování pitnou vodou se nebude měnit.

C.6 - Mapa



ODSTAVEC D - KANALIZACE A ČOV

D.1 - Počet připojených na centrální ČOV a kanalizaci

Počet připojených na centrální ČOV

Název části obce	Obyvatelé	2002	2005	2010	2015	2020	2025	2030
Přes	Trvale bydlící	-	-	-	-	-	-	-
	Přechodně bydlící	-	-	-	-	-	-	-
	Celkem	-	-	-	-	-	-	-

Počet připojených na kanalizaci bez centrální ČOV

Název části obce	Obyvatelé	2002	2005	2010	2015	2020	2025	2030
Přes	Trvale bydlící	-	-	-	-	-	-	-
	Přechodně bydlící	-	-	-	-	-	-	-
	Celkem	-	-	-	-	-	-	-

D.2 - Kanalizace - popis stávajícího stavu

Kanalizace ne

Typ	Místní	Samostatný	Skupinový
	ne	ne	ne

Popis stávajícího stavu

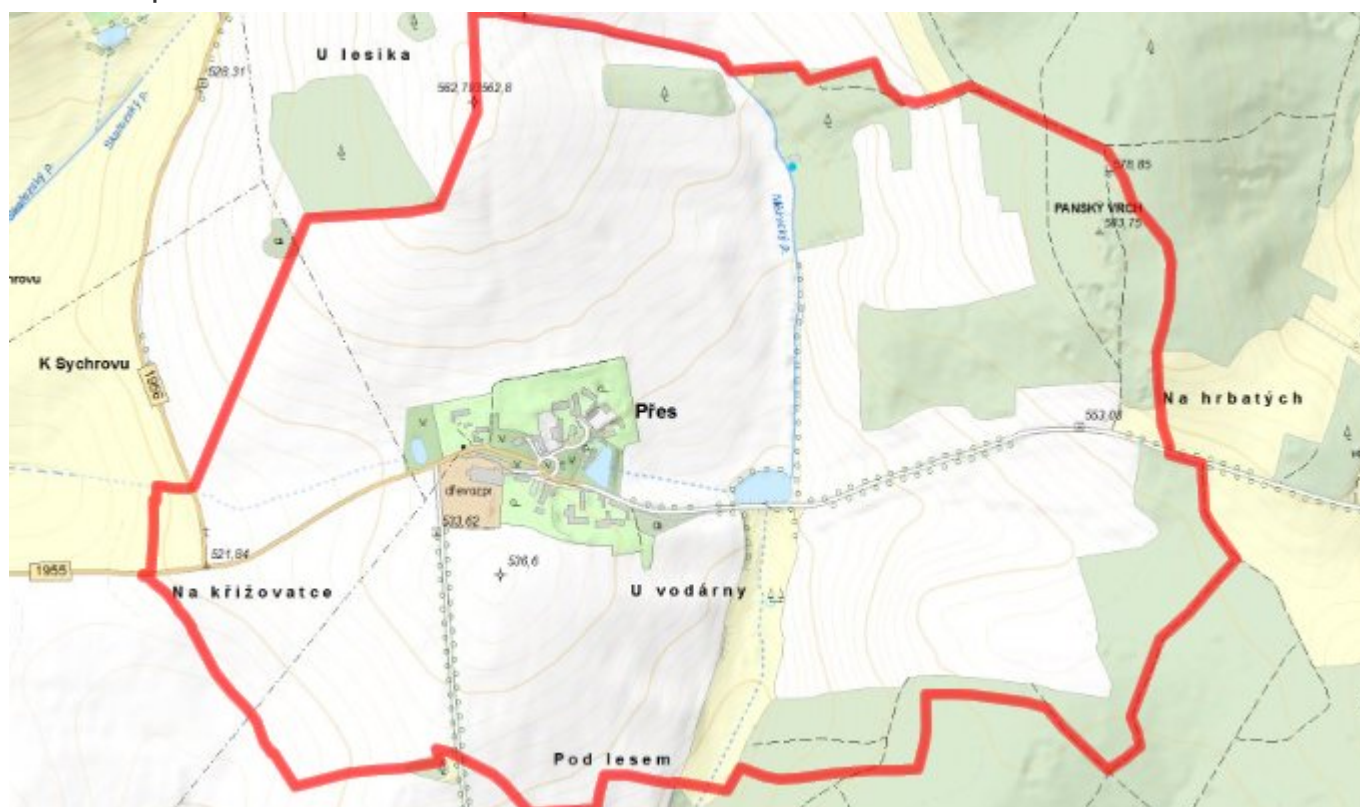
Místní část Přes nemá vybudovaný systém kanalizace pro veřejnou potřebu. Obyvatelé řeší likvidaci odpadních vod individuálně.

	Předané OV	Název ČOV
Skupinová kanalizace	ne	

D.4 - Popis návrhového stavu

Systém decentralizované čištění odpadních vod se nebude měnit.

D.5 - Mapa



ODSTAVEC E - EKONOMICKÁ ČÁST

E.1 - Předpokládané investiční náklady v letech 2015-2030 [tis. Kč]

Název části obce	Typ investice		
	Vodovody	Kanalizace	Celkem
Přes	-	-	-
Obec Hostouň celkem	-	-	-

E.2 - Investiční náklady v letech 2001-2014 [tis. Kč]

Název části obce	Typ investice		
	Vodovody	Kanalizace	Celkem
Přes	-	-	-
Obec Hostouň celkem	-	-	-

E.3 - Mapa

