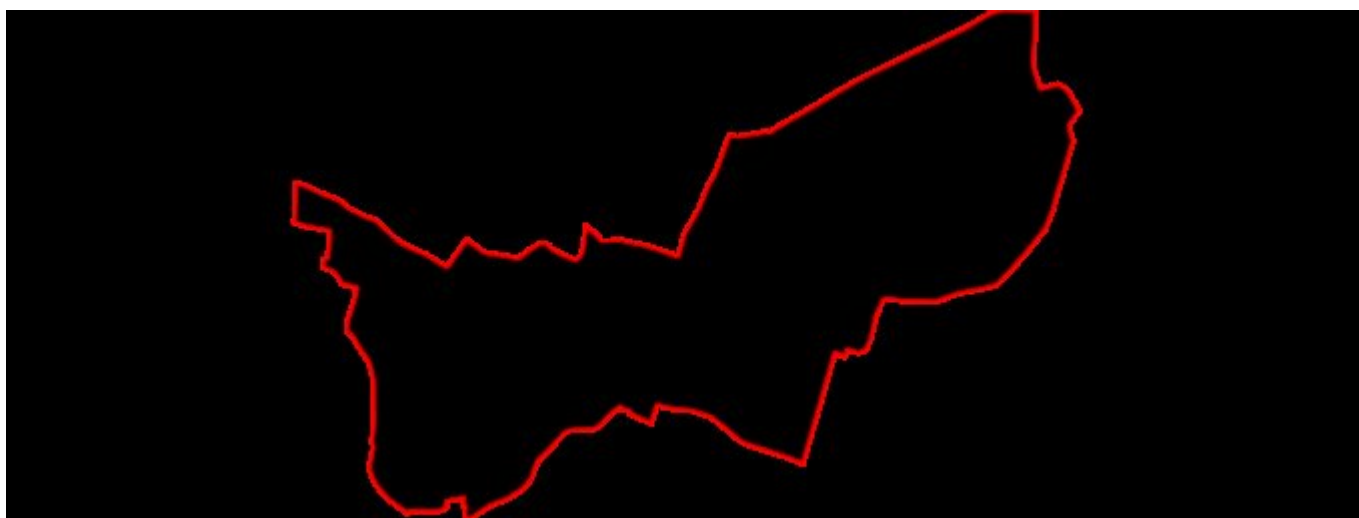


# Hradištská Lhotka - CZ032.3406.3201.0001.04 - stav 18. 12. 2023

## ODSTAVEC A - ČÁST OBCE

	Název	Kód	Kód PRVK	IČOB (ÚIR)
<b>Kraj</b>	Plzeňský kraj	CZ032		
<b>ORP</b>	Blovice	3201		
<b>Obec</b>	Blovice			557587
<b>Místní část</b>	Hradištská Lhotka	47571	CZ032.3406.3201.0001.04	
<b>Katastrální území</b>	Hradištská Lhotka	647578		



## ODSTAVEC B - CHARAKTERISTIKA ČÁSTI OBCE

### B.1 - Základní informace o části obce

Místní část Hradištská Lhotka se nachází východně 3 km od města Blovic, v oblasti zemědělského a lesního průmyslu.

<b>Nadmořská výška</b>	385 m n. m.
<b>Chráněná území</b>	-
<b>Vodní tok</b>	-

### B.2 - Demografický vývoj

Název části obce	Obyvatelé	Počet obyvatel						
		2002	2005	2010	2015	2020	2025	2030

<b>Hradištská Lhotka</b>	Trvale bydlící	-	37	46	54	49	-	-
	Přechodně bydlící	-	0	0	0	0	-	-
	Celkem	-	37	46	54	49	-	-

### Demografický vývoj obyvatel v obci (všechny místní části)

Obec	2005	2006	2007	2008	2009	2010	2011	2012	2013	2014	2015	2016	2017	2018	2019	2020	2021	2022	2023	2024	2025
Blovice	3868	-	-	-	-	4088	4180	4168	4153	4141	4155	4143	4153	4170	4140	4128	4127	4114	4184	-	-

## ODSTAVEC C - VODOVODY

### C.1 - Počet obyvatel připojených na vodovod

Název části obce	Obyvatelé	2002	2005	2010	2015	2020	2025	2030
<b>Hradištská Lhotka</b>	Trvale bydlící	-	-	-	-	-	-	-
	Přechodně bydlící	-	-	-	-	-	-	-
	Celkem	-	-	-	-	-	-	-

### C.2 - Vodovody - popis stávajícího stavu

Vodovod	ne
Typ	Samostatný                      Místní                      Skupinový
	ne                                      ne                                      ne

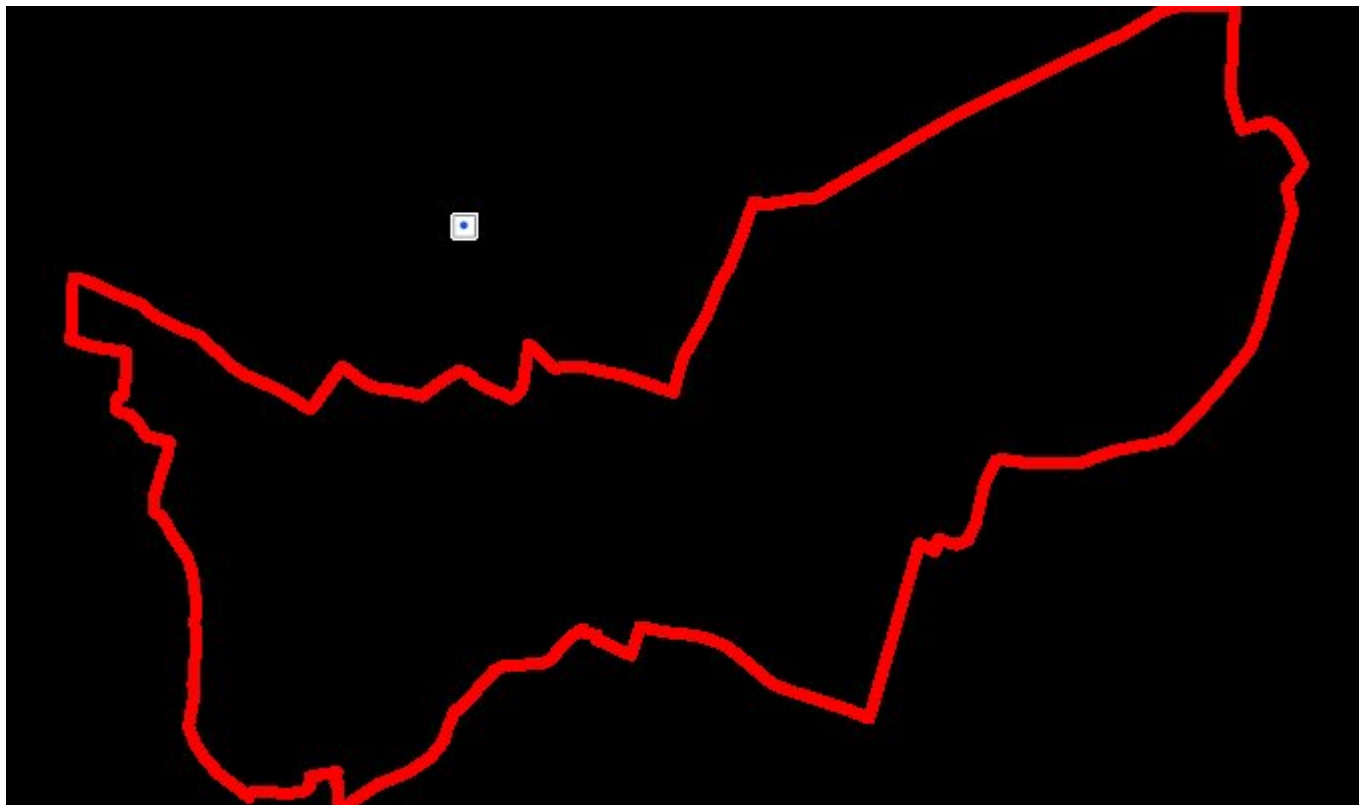
### Popis stávajícího stavu

V místní části Hradištská Lhotka není vodovod pro veřejnou potřebu, obyvatelé jsou zásobeni pitnou vodou z domovních studní.

### C.4 - Popis návrhového stavu

Systém individuálního zásobování pitnou vodou se nebude měnit.

### C.6 - Mapa



## ODSTAVEC D - KANALIZACE A ČOV

### D.1 - Počet připojených na centrální ČOV a kanalizaci

Počet připojených na centrální ČOV

Název části obce	Obyvatelé	2002	2005	2010	2015	2020	2025	2030
<b>Hradištská Lhotka</b>	Trvale bydlící	-	-	-	-	-	-	-
	Přechodně bydlící	-	-	-	-	-	-	-
	Celkem	-	-	-	-	-	-	-

Počet připojených na kanalizaci bez centrální ČOV

Název části obce	Obyvatelé	2002	2005	2010	2015	2020	2025	2030
<b>Hradištská Lhotka</b>	Trvale bydlící	-	-	-	-	-	-	-
	Přechodně bydlící	-	-	-	-	-	-	-
	Celkem	-	-	-	-	-	-	-

### D.2 - Kanalizace - popis stávajícího stavu

**Kanalizace** ne

Typ	Místní	Samostatný	Skupinový
	ne	ne	ne

#### Popis stávajícího stavu

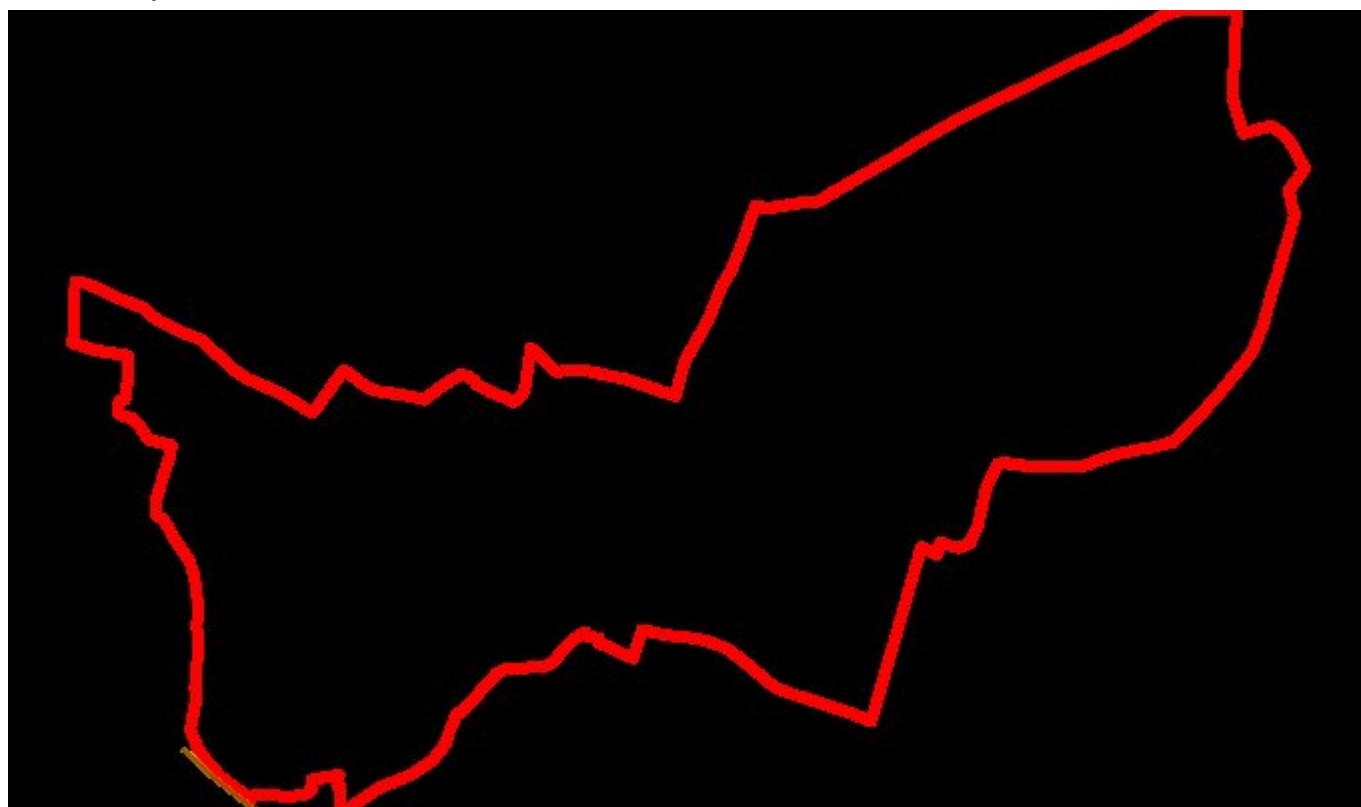
Obyvatelé likvidují odpadní vody v jímkách nebo na DČOV.

	Předané OV	Název ČOV
<b>Skupinová kanalizace</b>	ne	

#### D.4 - Popis návrhového stavu

Systém decentralizovaného čištění odpadních vod se nebude měnit.

#### D.5 - Mapa



### ODSTAVEC E - EKONOMICKÁ ČÁST

#### E.1 - Předpokládané investiční náklady v letech 2015–2030 [tis. Kč]

Název části obce	Typ investice		
	Vodovody	Kanalizace	Celkem
<b>Hradištská Lhotka</b>	-	-	-
<b>Obec Blovice celkem</b>	-	-	-

## E.2 - Investiční náklady v letech 2001-2014 [tis. Kč]

Název části obce	Typ investice		
	Vodovody	Kanalizace	Celkem
Hradištská Lhotka	-	-	-
Obec Blovice celkem	-	-	-

## E.3 - Mapa

